ESTADO DO RIO GRANDE DO SUL
PREFEITURA MUNICIPAL DE CAPÃO DO CIPÓ
Gabinete do Prefeito

LEI Nº 989/2021

CÂMARA MUNICIPAL DE VEREADORES DE CAPÃO DO CIPÓ
Protocolo nº 376/2021 Livro 002/17
Folha 27
às 11 hs 00 min.
Capão do Cipó 15/07/2021
Assinatura Responsável

"AUTORIZA O MUNICÍPIO DE CAPÃO DO CIPÓ A RECEBER IMÓVEIS (ÁREAS DE USO COMUM), DO INSTITUTO NACIONAL DE COLONIZAÇÃO E REFORMA AGRÁRIA (INCRA), EM DOAÇÃO PURA E SIMPLES E DÁ OUTRAS PROVIDÊNCIAS".

OSVALDO FRONER, PREFEITO MUNICIPAL DE CAPÃO DO CIPÓ, RS, no uso das atribuições que lhe são conferidas pelo artigo 30, inciso I da Constituição Federal de 1988; artigo 12, inciso I; artigo 68, incisos I, XXV e XXVI; todos da Lei Orgânica do Município

F A Z S A B E R,

que a Câmara Municipal de Vereadores de Capão do Cipó aprovou e eu sanciono e promulgo a seguinte **LEI:**

Art. 1º. Fica o Município de Capão do Cipó, RS, por seu Poder Executivo, autorizado a receber, do INSTITUTO NACIONAL DE COLONIZAÇÃO E REFORMA AGRÁRIA (INCRA), áreas de uso comum, dos bens imóveis matriculados no Ofício de Registro de Imóveis da Comarca de

Santiago, RS, sob os seguintes números: 23.539 ("Assentamento 14 de Julho"), 53.957 ("Assentamento Santa Rita") e 53.959 ("Assentamento Sepé Tiaraju")

§1º Os memoriais descritivos, bem como os respectivos mapas, que seguem em anexo a presente Lei, nos quais se encontram especificadas as áreas a serem recebidas pelo Município, são parte integrante desta, independentemente de transcrição ou traslado.

§2º As destinações e finalidades das áreas serão aquelas previstas nos respectivos termos de doação a serem elaborados pelo INCRA.

Art. 2º. Fica o Município de Capão do Cipó, por seu Poder Executivo, autorizado a incorporar ao patrimônio permanente do Município, as áreas de que trata esta Lei, adotando a avaliação de seu respectivo Setor de Engenharia, para fins de definição do valor de incorporação, desconsiderados eventuais valores mensurados, dos encargos assumidos em razão da doação.

Art. 3º Fica o Município, por seu Poder Executivo, autorizado a proceder ao pagamento de todas as despesas necessárias para realizar o registro dominial das respectivas áreas, junto às serventias Notarias e Registrais competentes.

Art. 4º. As despesas decorrentes da presente Lei, no que se refere à transmissão da propriedade imobiliária, correrão por conta de dotações orçamentárias próprias, previstas na Lei de Meios vigente.

Art. 5º. Revogam-se as disposições em contrário.

Art. 6º. Esta Lei entra em vigor na data de sua publicação.

GABINETE DO SENHOR PREFEITO DO MUNICÍPIO DE CAPÃO DO CIPÓ, RS, EM 14 DE JULHO DE 2021.

OSVALDO FRONER
Prefeito Municipal

Registre-se.
Publique-se.
Em 14/07/2021

Paulo Ricardo Pereira Genro
Secretário Municipal de Gestão e Planejamento

MINISTÉRIO DA AGRICULTURA, PECUÁRIA E ABASTECIMENTO
INSTITUTO NACIONAL DE COLONIZAÇÃO E REFORMA AGRÁRIA

MEMORIAL DESCRITIVO

Denominação: PA Fazenda Inhacapetum / Área Comunitária
Proprietário: INCRA-RS
Matrícula do imóvel: 23539
Município/UF: Capão do Cipó-RS

Responsável Técnico: JÉFERSON FIGUEIRÓ ARAUJO
Formação: Técnico em Agropecuária
Código de credenciamento: EOB

Sistema Geodésico de referência: SIRGAS 2000
Área (Sistema Geodésico Local): 1,8502 ha

Natureza da Área: Assentamento Parcela
CNPJ: 00.375.972/0013-02
Código INCRA/SNCR: 8650520573840
Cartório (CNS): 09.934-1 Santiago - RS

Conselho Profissional: 35404280034 RS
Documento de RT: BR20200848738 - RS
Coordenadas: Latitude, longitude e altitude geodésicas
Perímetro (m): 581.64 m **Azimutes:** Azimutes geodésicos

DESCRIÇÃO DA PARCELA

VÉRTICE				SEGMENTO VANTE			
Código	Longitude	Latitude	Altitude (m)	Código	Azimute	Dist. (m)	Confrontações
DR8-M-3832	-54°30'26.223"	-28°55'03.974"	290.26	DR8-O-3819	[illegible]	5.?	[illegible]
DR8-O-3819	-54°30'26.009"	-28°55'04.184"	290.14	DR8-O-3818	121°15'	5.36	[illegible]
DR8-O-3818	-54°30'24.960"	-28°55'05.333"	288.46	DR8-O-3817	161°42'	3.43	[illegible]
DR8-O-3817	-54°30'24.725"	-28°55'05.717"	288.06	DR8-O-3816	184°08'	9.62	[illegible]
DR8-O-3816	-54°30'24.631"	-28°55'06.015"	287.81	DR8-O-3815	174°05'	10.51	[illegible]
DR8-O-3815	-54°30'24.585"	-28°55'06.429"	287.62	DR8-O-3814	158°13'	4.19	[illegible]
DR8-O-3814	-54°30'24.560"	-28°55'06.885"	287.41	DR8-O-3813	206°57'	13.8	[illegible]
DR8-O-3813	-54°30'24.883"	-28°55'07.288"	287.3	DR8-O-3812	219°04'	19.25	[illegible]
DR8-O-3812	-54°30'25.298"	-28°55'07.755"	286.88	DR8-O-3811	247°24'	13.33	[illegible]
DR8-O-3811	-54°30'25.597"	-28°55'08.099"	286.22	DR8-M-3863	198°15'	13.51	[illegible]
DR8-M-3863	-54°30'25.737"	-28°55'08.520"	285.46	DR8-M-3163	247°49'	120.54	[illegible]
DR8-M-3163	-54°30'28.468"	-28°55'11.615"	280.24	DR8-M-3164	321°47'	95.93	[illegible] SANTA RITA
DR8-M-3164	-54°30'30.725"	-28°55'09.093"	287.78	DR8-M-3832	37°43'	199.38	[illegible]

CERTIFICAÇÃO: 155d7e5f-689f-4270-b41f-2ab3d409c4b7

Em atendimento ao § 5° do art. 176 da Lei 6.015/73, certificamos que a poligonal objeto deste memorial descritivo não se sobrepõe, nesta data, a nenhuma outra poligonal constante do cadastro georreferenciado do INCRA.

Data Certificação: 01/09/2020 08:07

Data da Geração: 01/07/2021 14:27

Certificada - Sem Confirmação de Registro em Cartório

Parcela certificada pelo SIGEF de acordo com a Lei 6.015/73 e pendente de confirmação do registro da certificação em cartório

A autenticidade desse documento pode ser verificada pelo endereço eletrônico http://sigef.incra.gov.br/autenticidade/155d7e5f-689f-4270-b41f-2ab3d409c4b7

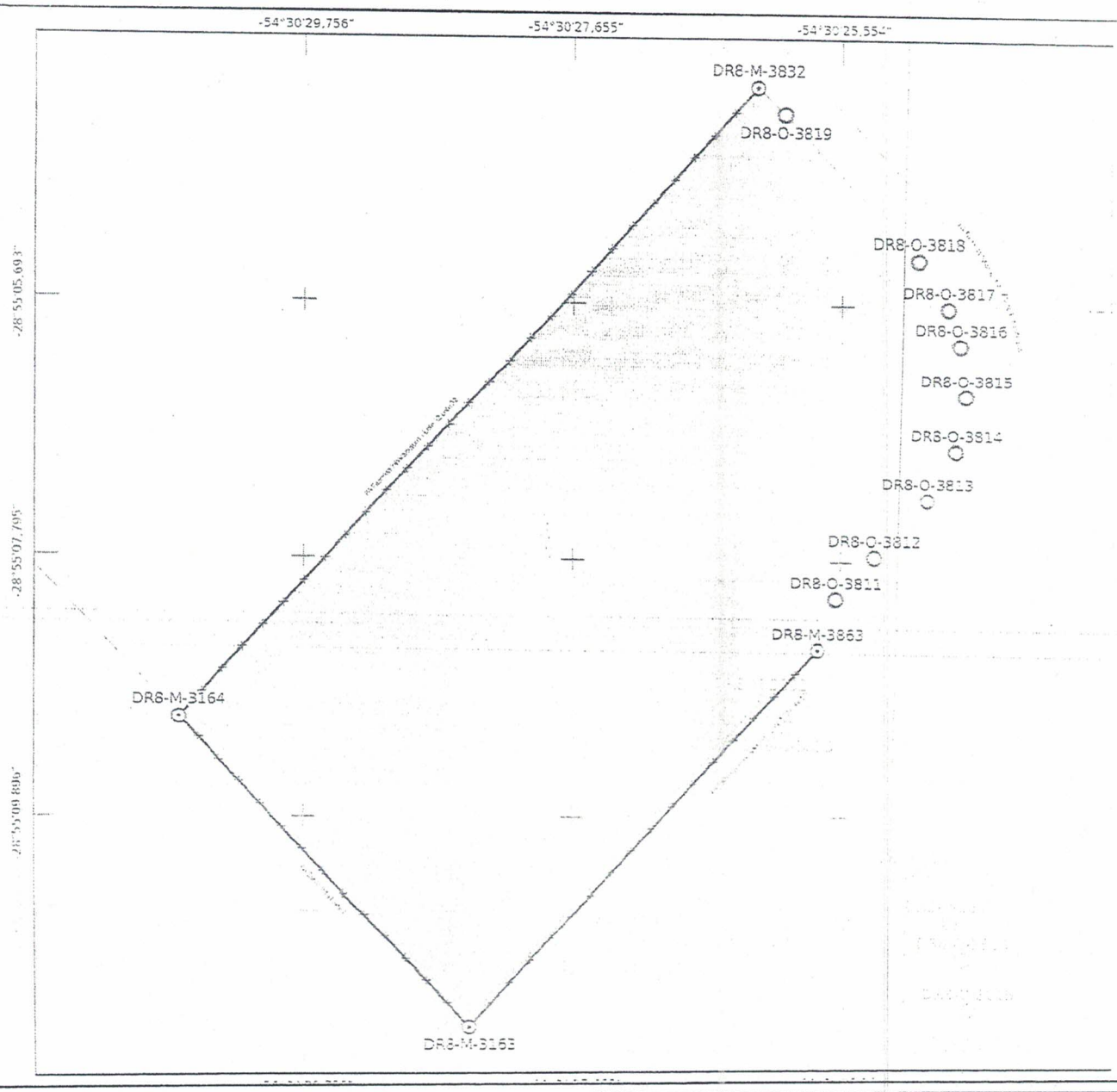

Certificada - Sem Confirmação de Registro em Cartório
Parcela certificada pelo SIGEF de acordo com a Lei 6.015/73 e pendente de confirmação do registro da certificação em cartório

MINISTÉRIO DA AGRICULTURA, PECUÁRIA E ABASTECIMENTO
INSTITUTO NACIONAL DE COLONIZAÇÃO E REFORMA AGRÁRIA

Denominação:
PA Fazenda Inhaçapetum / Área Comunitária
Proprietário:
INCRA-RS
CNPJ:
00.375.972/0013-02
Matrícula do imóvel:
23539
Cartório de Registro de Imóveis:
(09.934-1) Santiago - RS
Código INCRA/SNCR:
8650520575840
Município:
Capão do Cipó-RS

Natureza da Área:
Assentamento Parcela
Responsável Técnico:
JEFERSON FIGUEIRO ARAUJO
Formação:
Técnico em Agropecuária
Conselho Profissional:
3540-[illegible] - RS
Cód. Credenciado:
EOS
Documento de RT:
BR[illegible] - RS

Área (Sistema Geodésico Local):	Perímetro:	Sistema Geodésico:	Sistema de Coordenadas:	Escala:	Formato:
1.8502 ha	581.64 m	SIRGAS 2000	Lat./Long. - não projetado	1:25000	[illegible]

Vértice tipo M — Linha ideal — Cerca
Vértice tipo P — Limite artificial não tipificado
Vértice tipo V — Corpo d'água ou curso d'água
Vértice tipo O — Linha de cumeada
Muro — Grota — Imóvel em estudo
Estrada — Crista de encosta — Imóveis confrontantes
Vala — Pé de encosta
Canal — Limite natural não tipificado

CERTIFICAÇÃO: 155d7e5f-689f-4270-b41f-2ab3d409c4b7

Em atendimento ao § 5º do art. 176 da Lei 6.015/73, certificamos que a poligonal objeto deste memorial descritivo não se sobrepõe, nesta data, a nenhuma outra poligonal constante do cadastro georreferenciado do INCRA.

Data Certificação: 01/09/2020 08:07
Data da Geração: 01/07/2021 15:00

Esta planta foi gerada automaticamente pelo Sigef com base nas informações transmitidas e assinadas digitalmente pelo Responsável Técnico (Credenciado).
A autenticidade desde documento pode ser verificada pelo endereço eletrônico http://sigef.incra.gov.br/autenticidade/155d7e5f-689f-4270-b41f-2ab3d409c4b7

MINISTÉRIO DA AGRICULTURA, PECUÁRIA E ABASTECIMENTO
INSTITUTO NACIONAL DE COLONIZAÇÃO E REFORMA AGRÁRIA

MEMORIAL DESCRITIVO

Denominação: PA Santa Rita – Poço Artesiano_1
Proprietário: INCRA-RS
Matrícula do imóvel: 53957
Município/UF: Capão do Cipó-RS

Natureza da Área: Assentamento Parcela
CNPJ: 00.375.972/0013-02
Código INCRA/SNCR: 8650520274212
Cartório (CNS): (09.934-1) Santiago - RS

Responsável Técnico: JÉFERSON FIGUEIRÓ ARAUJO
Formação: Técnico em Agropecuária
Código de credenciamento: EOB

Conselho Profissional: 35404250084 RS
Documento de RT: BR20200311925 - RS

Sistema Geodésico de referência: SIRGAS 2000
Área (Sistema Geodésico Local): 0.0099 ha

Coordenadas: Latitude, longitude e altitude geodésicas
Perímetro (m): 39.85 m
Azimutes: Azimutes geodésicos

DESCRIÇÃO DA PARCELA							
VÉRTICE				SEGMENTO VANTE			
Código	Longitude	Latitude	Altitude (m)	Código	Azimute	Dist. (m)	Confrontações
DR8-P-3202	-54°30'52.572"	-28°55'26.733"	307.92	DR8-P-3199	182°21'	9.89	Lote 40
DR8-P-3199	-54°30'52.587"	-28°55'27.054"	308.82	DR8-P-3200	268°14'	9.97	Lote 40
DR8-P-3200	-54°30'52.955"	-28°55'27.064"	309.14	DR8-P-3201	02°28'	10.05	Lote 40
DR8-P-3201	-54°30'52.939"	-28°55'26.738"	308.16	DR8-P-3202	89°06'	9.94	Lote 40

CERTIFICAÇÃO: 3e46e65f-5fb0-4cf7-92c2-eb930525eaff

Em atendimento ao § 5° do art. 176 da Lei 6.015/73, certificamos que a poligonal objeto deste memorial descritivo não se sobrepõe, nesta data, a nenhuma outra poligonal constante do cadastro georreferenciado do INCRA.

Data Certificação: 13/10/2020 17:46

Data da Geração: 01/07/2021 14:19

Certificada - Sem Confirmação de Registro em Cartório

Parcela certificada pelo SIGEF de acordo com a Lei 6.015/73 e pendente de confirmação do registro da certificação em cartório

A autenticidade desde documento pode ser verificada pelo endereço eletrônico http://sigef.incra.gov.br/autenticidade/3e46e65f-5fb0-4cf7-92c2-eb930525eaff/

Este Memorial Descritivo foi gerado automaticamente pelo Sigef com base nas informações transmitidas e assinadas digitalmente pelo Responsável Técnico Credenciado

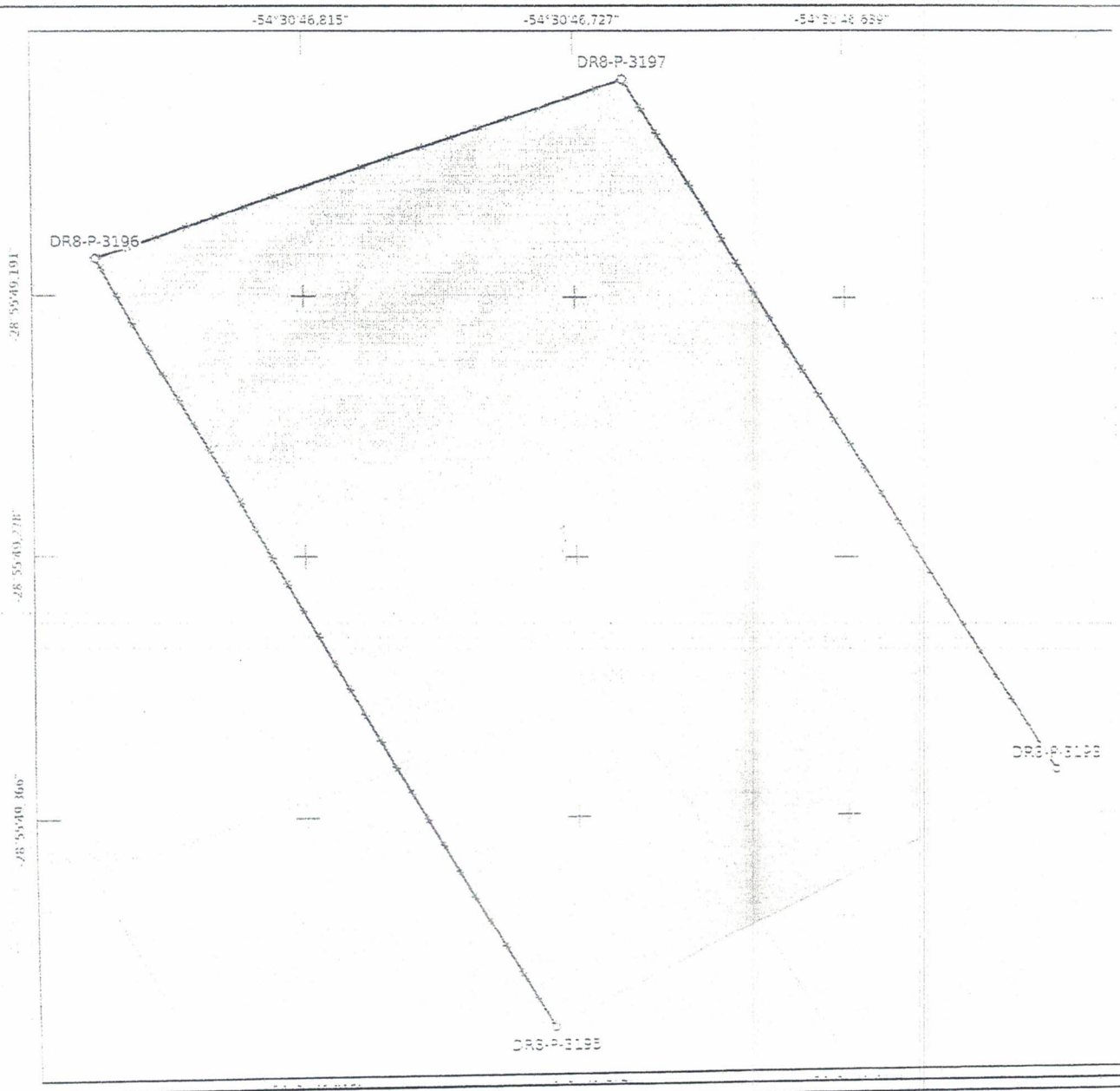

Certificada - Sem Confirmação de Registro em Cartório
Parcela certificada pelo SIGEF de acordo com a Lei 6.015/73 e pendente de confirmação do registro da certificação em cartório

MINISTÉRIO DA AGRICULTURA, PECUÁRIA E ABASTECIMENTO
INSTITUTO NACIONAL DE COLONIZAÇÃO E REFORMA AGRÁRIA

Denominação:
PA Santa Rita – Caixa d'água 1
Proprietário:
INCRA-RS
CNPJ:
00.375.972/0013-02
Matrícula do imóvel:
53957
Cartório de Registro de Imóveis:
(09.934-1) Santiago - RS
Código INCRA/SNCR:
8650520274212
Município:
Capão do Cipó-RS

Natureza da Área:
Assentamento Parcela
Responsável Técnico:
JEFERSON FIGUEIRO ARAUJO
Conselho Profissional:
3540-28000-RS
Formação:
Técnico em Agropecuária
Cód. Credenciado:
ECB
Documento de RT:
BR2000311925-RS

Área (Sistema Geodésico Local):	Perímetro:	Sistema Geodésico:	Sistema de Coordenadas:	Escala:	Formato
0,0043 ha	27,14 m	SIRGAS 2000	Lat./Long. - não projetado	1:25000	A4

Vértice tipo M
Vértice tipo P
Vértice tipo V
Vértice tipo O
Muro
Estrada
Vala
Canal
Linha ideal
Limite artificial não tipificado
Corpo d'água ou curso d'água
Linha de cumeada
Grota
Crista de encosta
Pé de encosta
Limite natural não tipificado
Cerca
Imóvel em estudo
Imóveis confrontantes

CERTIFICAÇÃO: 720c3cba-c44b-4300-aa1f-5fccb7674649

Em atendimento ao § 5° do art. 176 da Lei 6.015/73, certificamos que a poligonal objeto deste memorial descritivo não se sobrepõe, nesta data, a nenhuma outra poligonal constante do cadastro georreferenciado do INCRA.

Data Certificação: 09/10/2020 16:53
Data da Geração: 01/07/2021 15:10

Esta planta foi gerada automaticamente pelo Sigef com base nas informações transmitidas e assinadas digitalmente pelo Responsável Técnico (Credenciado).
A autenticidade desde documento pode ser verificada pelo endereço eletrônico http://sigef.incra.gov.br/autenticidade/720c3cba-c44b-4300-aa1f-5fccb7674649

MINISTÉRIO DA AGRICULTURA, PECUÁRIA E ABASTECIMENTO

INSTITUTO NACIONAL DE COLONIZAÇÃO E REFORMA AGRÁRIA

MEMORIAL DESCRITIVO

Denominação: PA Santa Rita - Igreja Católica
Proprietário: INCRA-RS
Matrícula do imóvel: 53957
Município/UF: Capão do Cipó-RS

Responsável Técnico: JÉFERSON FIGUEIRÓ ARAUJO
Formação: Técnico em Agropecuária
Código de credenciamento: EOB

Sistema Geodésico de referência: SIRGAS 2000
Área (Sistema Geodésico Local): 0,1979 ha

Natureza da Área: Assentamento Parcela
CNPJ: 00.375.972/0013-02
Código INCRA/SNCR: 8650520274212
Cartório (CNS): (09.934-1) Santiago - RS

Conselho Profissional: 35404280034/RS
Documento de RT: BR20200811925 - RS

Coordenadas: Latitude, longitude e altitude geodésicas
Perímetro (m): 180.19 m **Azimutes:** Azimutes geodésicos

DESCRIÇÃO DA PARCELA

VÉRTICE				SEGMENTO VANTE			
Código	Longitude	Latitude	Altitude (m)	Código	Azimute	Dist. (m)	Confrontações
EOB-M-8352	-54°31'18.737"	-28°55'52.789"	291.76	EOB-M-8366	148°15'	49.31	Escola Estadual
EOB-M-8366	-54°31'17.779"	-28°55'54.151"	293.94	EOB-M-8288	241°30'	39.82	Escola Estadual
EOB-M-8288	-54°31'19.071"	-28°55'54.768"	291.51	DR8-O-2867	328°43'	9.08	Estrada Vicinal
DR8-O-2867	-54°31'19.245"	-28°55'54.516"	300.99	DR8-O-2868	332°32'	25.61	Estrada Vicinal
DR8-O-2868	-54°31'19.681"	-28°55'53.778"	299.85	DR8-M-3582	330°17'	18.75	Estrada Vicinal
DR8-M-3582	-54°31'20.024"	-28°55'53.249"	298.96	EOB-M-8352	67°53'	37.53	Lote 178

Este Memorial Descritivo foi gerado automaticamente pelo Sigef com base nas informações transmitidas e assinadas digitalmente pelo Responsável Técnico Credenciado

CERTIFICAÇÃO: ac18305c-3076-4508-9bb2-6abd157c87d7

Em atendimento ao § 5° do art. 176 da Lei 6.015/73, certificamos que a poligonal objeto deste memorial descritivo não se sobrepõe, nesta data, a nenhuma outra poligonal constante do cadastro georreferenciado do INCRA.

Data Certificação: 02/10/2020 14:57

Data da Geração: 01/07/2021 14:16

Certificada - Sem Confirmação de Registro em Cartório

Parcela certificada pelo SIGEF de acordo com a Lei 6.015/73 e pendente de confirmação do registro da certificação em cartório

A autenticidade desde documento pode ser verificada pelo endereço eletrônico http://sigef.incra.gov.br/autenticidade/ac18305c-3076-4508-9bb2-6abd157c87d7/

Este Memorial Descritivo foi gerado automaticamente pelo Sigef com base nas informações transmitidas e assinadas digitalmente pelo Responsavel Técnico (Credenciado).

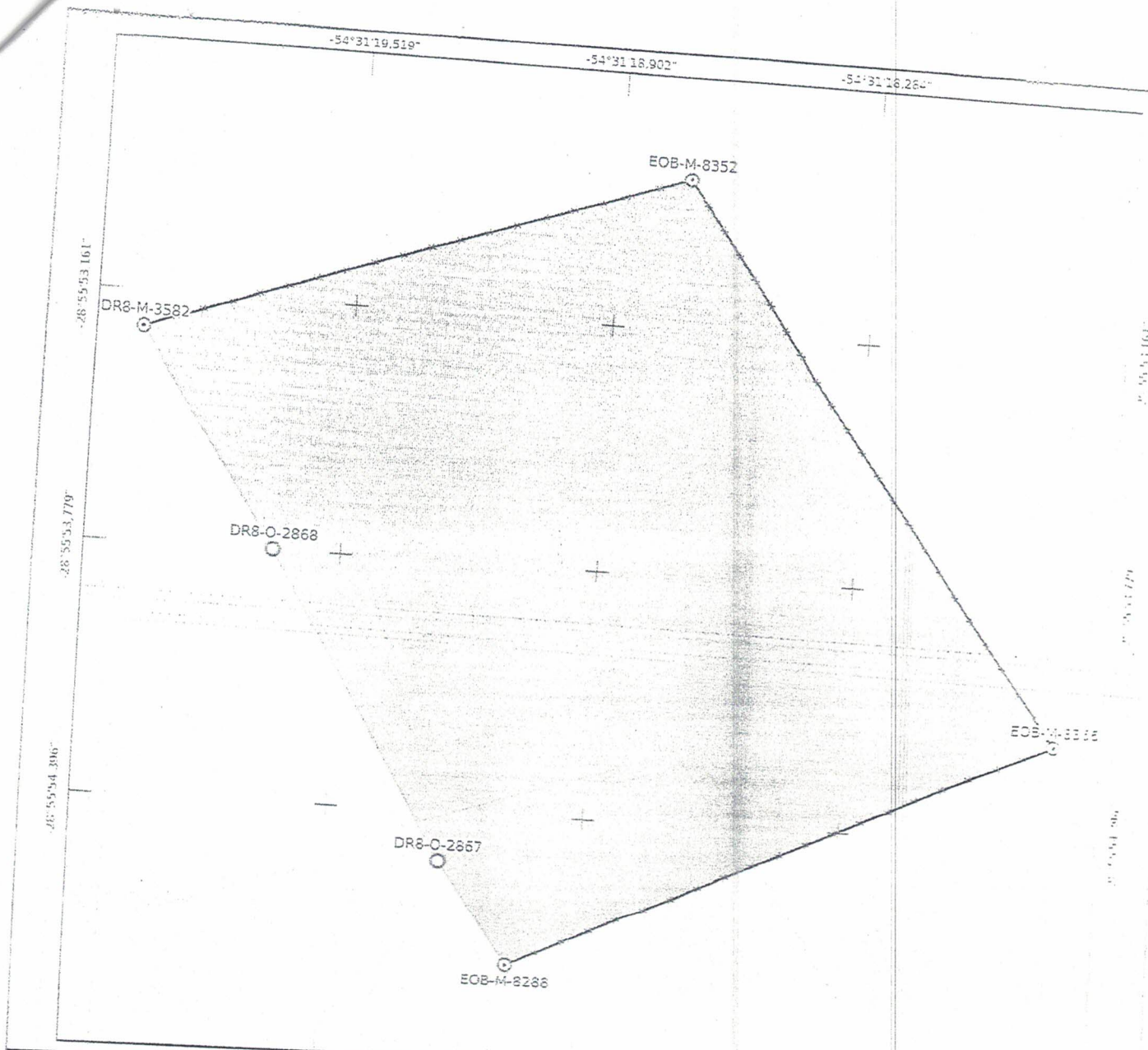

Certificada - Sem Confirmação de Registro em Cartório
Parcela certificada pelo SIGEF de acordo com a Lei 6.015/73 e pendente de confirmação do registro da certificação em cartorio

MINISTÉRIO DA AGRICULTURA, PECUÁRIA E ABASTECIMENTO
INSTITUTO NACIONAL DE COLONIZAÇÃO E REFORMA AGRÁRIA

Denominação:
PA Santa Rita - Igreja Católica
Proprietário:
INCRA-RS
CNPJ:
00.375.972/0013-02
Matrícula do imóvel:
53957
Cartório de Registro de Imóveis:
(09.934-1) Santiago - RS
Código INCRA/SNCR:
8650520274212
Município:
Capão do Cipó-RS

Natureza da Área:
Assentamento Parcela
Responsável Técnico:
JEFERSON FIGUEIRÓ ARAUJO
Formação:
Técnico em Agropecuária
Conselho Profissional:
35404280034 RS
Cód. Credenciado:
EOB
Documento de RT:
BR20200311925 - RS

Área (Sistema Geodésico Local):	Perímetro:	Sistema Geodésico:	Sistema de Coordenadas:	Escala:	Formato:
0.1979 ha	180.19 m	SIRGAS 2000	Lat./Long. - não projetado	1:25000	A4

- Vértice tipo M
- Vértice tipo P
- Vértice tipo V
- Vértice tipo O
- Muro
- Estrada
- Vala
- Canal
- Linha ideal
- Limite artificial não tipificado
- Corpo d'água ou curso d'água
- Linha de cumeada
- Grota
- Crista de encosta
- Pé de encosta
- Limite natural não tipificado
- Cerca
- Imóvel em estudo
- Imóveis confrontantes

CERTIFICAÇÃO: ac18305c-3076-4508-9bb2-6abd157c87d7

Em atendimento ao § 5º do art. 176 da Lei 6.015/73, certificamos que a poligonal objeto deste memorial descritivo não se sobrepõe, nesta data, a nenhuma outra poligonal constante do cadastro georreferenciado do INCRA.

Data Certificação: 02/10/2020 14:57
Data da Geração: 01/07/2021 15:07

Esta planta foi gerada automaticamente pelo Sigef com base nas informações transmitidas e assinadas digitalmente pelo Responsável Técnico (Credenciado).
A autenticidade desde documento pode ser verificada pelo endereço eletrônico http://sigef.incra.gov.br/autenticidade/ac18305c-3076-4508-9bb2-6abd157c87d7/

MINISTÉRIO DA AGRICULTURA, PECUÁRIA E ABASTECIMENTO
INSTITUTO NACIONAL DE COLONIZAÇÃO E REFORMA AGRÁRIA

MEMORIAL DESCRITIVO

Denominação: PA Santa Rita - Área Comunitária
Proprietário: INCRA-RS
Matrícula do imóvel: 53957
Município/UF: Capão do Cipó-RS

Natureza da Área: Assentamento Parcela
CNPJ: 00.375.972/0013-02
Código INCRA/SNCR: 8650520274212
Cartório (CNS): (09.934-1) Santiago - RS

Responsável Técnico: JÉFERSON FIGUEIRÓ ARAUJO
Formação: Técnico em Agropecuária
Código de credenciamento: EOB

Conselho Profissional: 35404260034 RS
Documento de RT: BR20200311925 - RS

Sistema Geodésico de referência: SIRGAS 2000
Área (Sistema Geodésico Local): 0,9471 ha

Coordenadas: Latitude, longitude e altitude geodésicas
Perímetro (m): 525.99 m **Azimutes:** Azimutes geodésicos

DESCRIÇÃO DA PARCELA

VÉRTICE				SEGMENTO VANTE			
Código	Longitude	Latitude	Altitude (m)	Código	Azimute	Dist. (m)	Confrontações
DR8-M-3728	-54°31'20.370"	-28°55'53.372"	298.86	DR8-O-2386	150°15'	19.93	Estrada Vicinal
DR8-O-2386	-54°31'20.005"	-28°55'53.934"	299.65	DR8-O-2387	152°08'	25.27	Estrada Vicinal
DR8-O-2387	-54°31'19.574"	-28°55'54.662"	300.99	DR8-O-2388	153°54'	13.61	Estrada Vicinal
DR8-O-2388	-54°31'19.353"	-28°55'55.059"	301.39	DR8-O-2389	146°55'	45.16	Estrada Vicinal
DR8-O-2389	-54°31'18.443"	-28°55'56.288"	301.04	DR8-O-2390	145°42'	27.5	Estrada Vicinal
DR8-O-2390	-54°31'17.871"	-28°55'57.026"	301.31	DR8-O-2391	140°38'	15.29	Estrada Vicinal
DR8-O-2391	-54°31'17.513"	-28°55'57.410"	301.38	DR8-O-2392	132°24'	15.66	Estrada Vicinal
DR8-O-2392	-54°31'17.086"	-28°55'57.753"	301.29	DR8-O-2393	124°24'	18.56	Estrada Vicinal
DR8-O-2393	-54°31'16.520"	-28°55'58.094"	301.22	DR8-M-3648	123°58'	9.31	Estrada Vicinal
DR8-M-3648	-54°31'16.235"	-28°55'58.263"	290.73	EOB-M-8277	247°16'	70.81	Lote 19
EOB-M-8277	-54°31'18.647"	-28°55'59.150"	285.36	EOB-M-8276	335°42'	57.38	Lote 19
EOB-M-8276	-54°31'19.874"	-28°55'56.563"	291.61	EOB-M-8263	206°46'	10.96	Lote 19
EOB-M-8263	-54°31'20.169"	-28°55'56.875"	291.39	EOB-M-8261	299°06'	35.56	Lote 19
EOB-M-8261	-54°31'21.316"	-28°55'56.313"	291.53	EOB-M-8262	30°59'	20.04	Lote 19
EOB-M-8262	-54°31'20.935"	-28°55'55.756"	291.91	DR8-M-3011	332°02'	52.74	Lote 19
DR8-M-3011	-54°31'22.021"	-28°55'53.955"	300.86	DR8-M-3728	68°07'	45.19	Lote 17

CERTIFICAÇÃO: 243c2d49-b667-4dcf-89eb-3f4c0f3daba0

Em atendimento ao § 5° do art. 176 da Lei 6.015/73, certificamos que a poligonal objeto deste memorial descritivo não se sobrepõe, nesta data, a nenhuma outra poligonal constante do cadastro georreferenciado do INCRA.

Data Certificação: 01/10/2020 15:51

Data da Geração: 01/07/2021 14:12

Certificada - Sem Confirmação de Registro em Cartório

Parcela certificada pelo SIGEF de acordo com a Lei 6.015/73 e pendente de confirmação do registro da certificação em cartório

A autenticidade desde documento pode ser verificada pelo endereço eletrônico http://sigef.incra.gov.br/autenticidade/243c2d49-b667-4dcf-89eb-3f4c0f3daba0

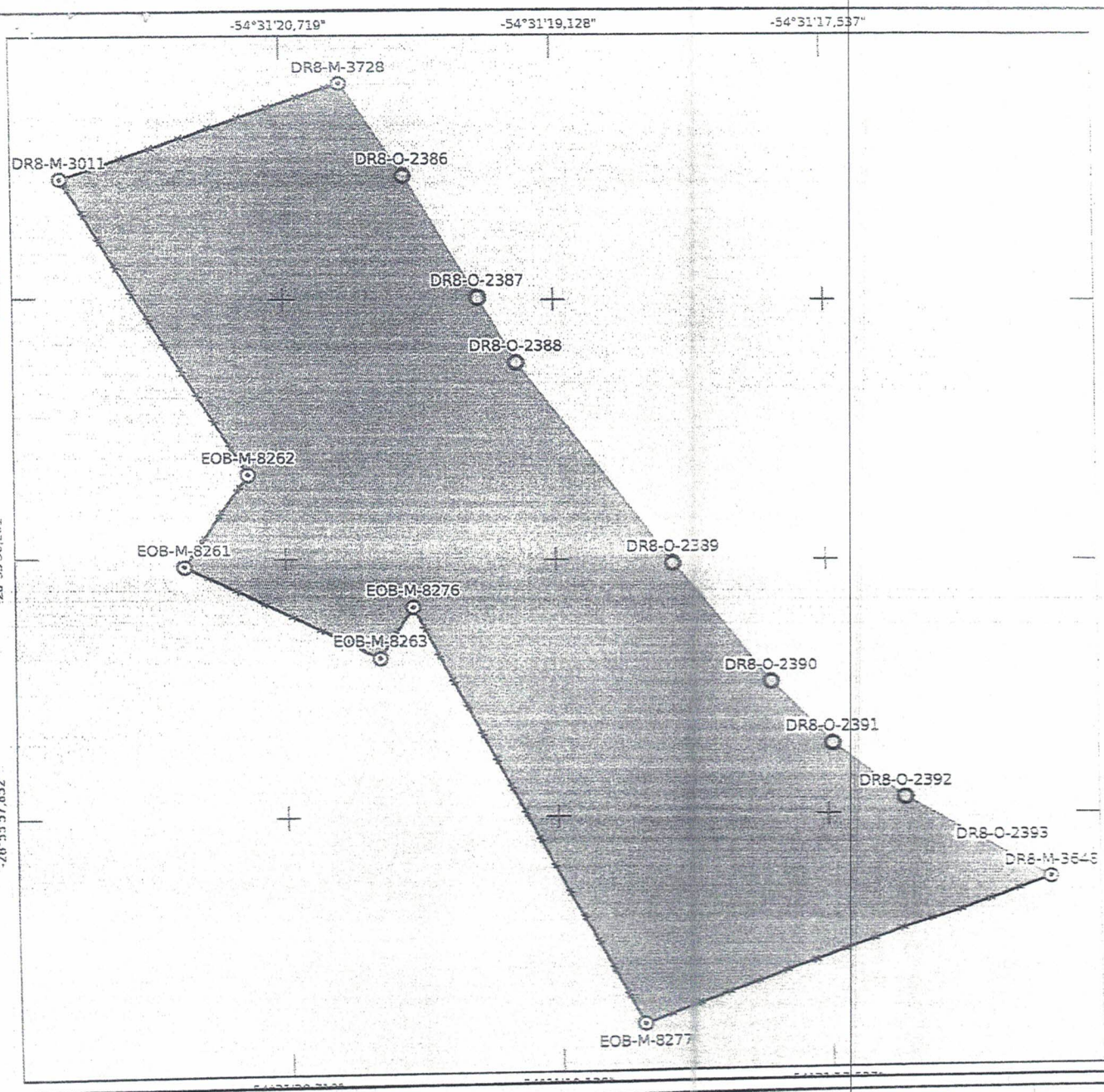

Certificada - Sem Confirmação de Registro em Cartório
Parcela certificada pelo SIGEF de acordo com a Lei 6.015/73 e pendente de confirmação do registro da certificação em cartório

MINISTÉRIO DA AGRICULTURA, PECUÁRIA E ABASTECIMENTO
INSTITUTO NACIONAL DE COLONIZAÇÃO E REFORMA AGRÁRIA

Denominação:
PA Santa Rita - Área Comunitária
Proprietário:
INCRA-RS
CNPJ:
00.375.972/0013-02
Matrícula do imóvel:
53957
Cartório de Registro de Imóveis:
(09.934-1) Santiago - RS
Código INCRA/SNCR:
8650520274212
Município:
Capão do Cipó-RS

Natureza da Área:
Assentamento Parcela
Responsável Técnico:
JEFERSON FIGUEIRÓ ARAUJO
Formação:
Técnico em Agropecuária
Conselho Profissional:
35404280034-RS
Cód. Credenciado:
EOB
Documento de RT:
BR2020311925 - RS

Área (Sistema Geodésico Local):	Perímetro:	Sistema Geodésico:	Sistema de Coordenadas:	Escala:	Formato:
0,9471 ha	525,99 m	SIRGAS 2000	Lat./Long. - não projetado	1:25000	A4

Vértice tipo M — Linha ideal — Cerca
Vértice tipo P — Limite artificial não tipificado
Vértice tipo V — Corpo d'água ou curso d'água
Vértice tipo O — Linha de cumeada
Muro — Grota — Imóvel em estudo
Estrada — Crista de encosta — Imóveis confrontantes
Vala — Pé de encosta
Canal — Limite natural não tipificado

CERTIFICAÇÃO: 243c2d49-b667-4dcf-89eb-3f4c0f3daba0

Em atendimento ao § 5° do art. 176 da Lei 6.015/73, certificamos que a poligonal objeto deste memorial descritivo não se sobrepõe, nesta data, a nenhuma outra poligonal constante do cadastro georreferenciado do INCRA.

Data Certificação: 01/10/2020 15:51
Data da Geração: 01/07/2021 14:44

Esta planta foi gerada automaticamente pelo Sigef com base nas informações transmitidas e assinadas digitalmente pelo Responsável Técnico (Credenciado).
A autenticidade desde documento pode ser verificada pelo endereço eletrônico http://sigef.incra.gov.br/autenticidade/243c2d49-b667-4dcf-89eb-3f4c0f3daba0/

MINISTÉRIO DA AGRICULTURA, PECUÁRIA E ABASTECIMENTO
INSTITUTO NACIONAL DE COLONIZAÇÃO E REFORMA AGRÁRIA

MEMORIAL DESCRITIVO

Denominação: PA Santa Rita / Igreja Evangélica
Proprietário: INCRA-RS
Matrícula do imóvel: 53957
Município/UF: Capão do Cipó-RS

Responsável Técnico: JÉFERSON FIGUEIRÓ ARAUJO
Formação: Técnico em Agropecuária
Código de credenciamento: EOB

Sistema Geodésico de referência: SIRGAS 2000
Área (Sistema Geodésico Local): 0.2165 ha

Natureza da Área: Assentamento Parcela
CNPJ: 00.375.972/0013-02
Código INCRA/SNCR: 8650520274212
Cartório (CNS): (09.934-1) Santiago - RS

Conselho Profissional: 35404280034/RS
Documento de RT: BR20200311925 - RS
Coordenadas: Latitude, longitude e altitude geodésicas
Perímetro (m): 223.76 m **Azimutes:** Azimutes geodésicos

DESCRIÇÃO DA PARCELA

VÉRTICE				SEGMENTO VANTE			
Código	Longitude	Latitude	Altitude (m)	Código	Azimute	Dist. (m)	Confrontações
EOB-M-8286	-54°31'15.032"	-28°55'55.019"	296.58	EOB-M-8278	151°59'	[illegible]	[illegible]
EOB-M-8278	-54°31'14.789"	-28°55'55.421"	296.25	EOB-M-8353	226°26'	35.21	Cemitério
EOB-M-8353	-54°31'17.069"	-28°55'57.328"	291.56	DR8-O-2863	312°41'	8.45	Estrada Vicinal
DR8-O-2863	-54°31'17.244"	-28°55'57.186"	301.38	DR8-O-2864	320°38'	14.14	Estrada Vicinal
DR8-O-2864	-54°31'17.575"	-28°55'56.831"	301.31	EOB-M-8351	325°46'	15.27	Estrada Vicinal
EOB-M-8351	-54°31'17.892"	-28°55'56.421"	291.06	EOB-M-8286	60°52'	86.68	Escola Estadual

CERTIFICAÇÃO: f94be08f-6a02-4b26-8742-23f0461bb1fd

Em atendimento ao § 5° do art. 176 da Lei 6.015/73, certificamos que a poligonal objeto deste memorial descritivo não se sobrepõe, nesta data, a nenhuma outra poligonal constante do cadastro georreferenciado do INCRA.

Data Certificação: 01/10/2020 16:06

Data da Geração: 01/07/2021 14:13

Certificada - Sem Confirmação de Registro em Cartório

Parcela certificada pelo SIGEF de acordo com a Lei 6.015/73 e pendente de confirmação do registro da certificação em cartório

A autenticidade deste documento pode ser verificada pelo endereço eletrônico http://sigef.incra.gov.br/autenticidade/f94be08f-6a02-4b26-8742-23f0461bb1fd

Este Memorial Descritivo foi gerado automaticamente pelo Sigef com base nas informações transmitidas e assinadas digitalmente pelo Responsável Técnico Credenciado

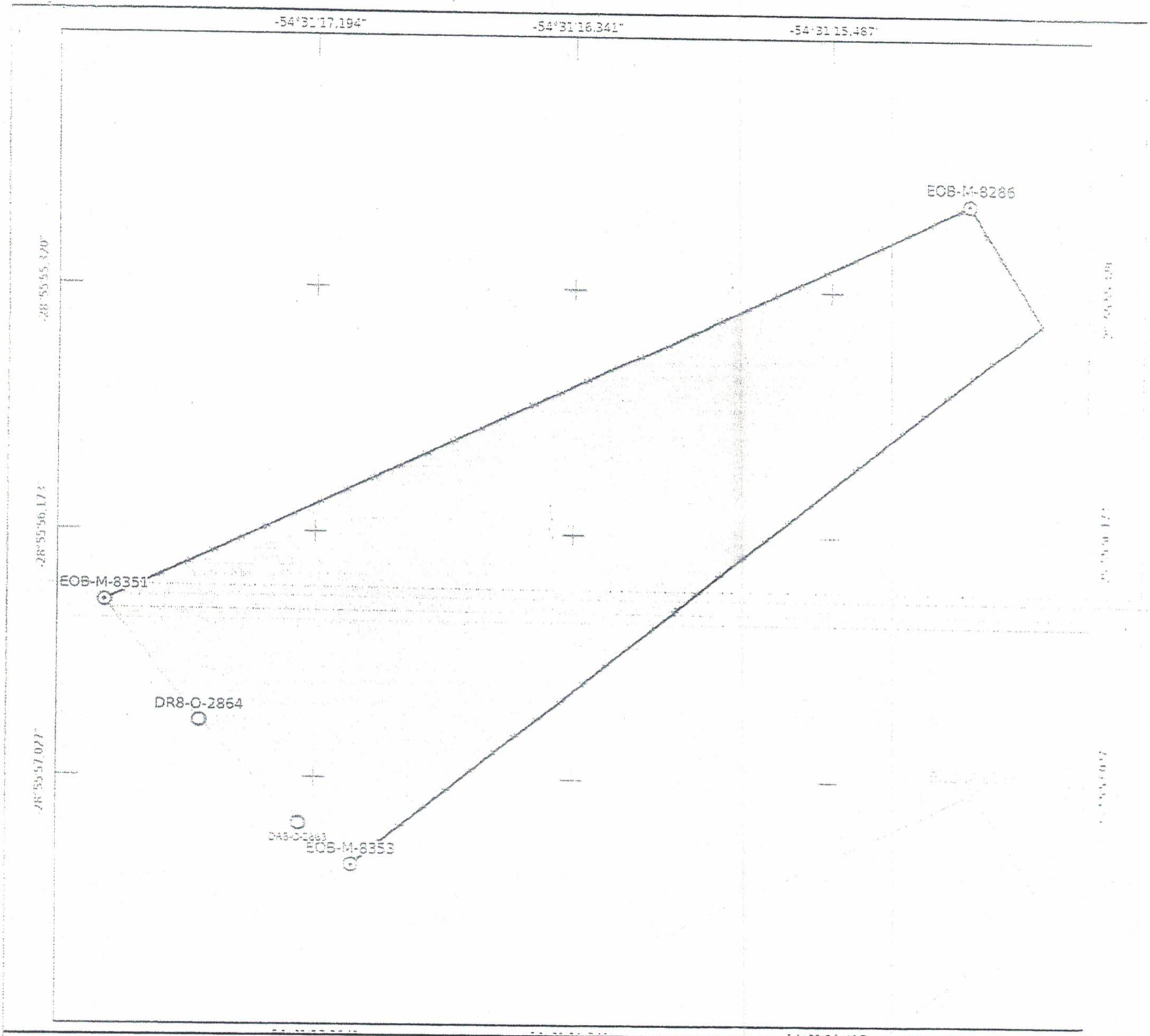

Certificada - Sem Confirmação de Registro em Cartório
Parcela certificada pelo SIGEF de acordo com a Lei 6.015/73 e pendente de confirmação do registro da certificação em cartório

MINISTÉRIO DA AGRICULTURA, PECUÁRIA E ABASTECIMENTO
INSTITUTO NACIONAL DE COLONIZAÇÃO E REFORMA AGRÁRIA

Denominação:
PA Santa Rita / Igreja Evangélica
Proprietário:
INCRA-RS
CNPJ:
00.375.972/0013-02
Matrícula do imóvel:
53957
Cartório de Registro de Imóveis:
(09.934-1) Santiago - RS
Código INCRA/SNCR:
8650520274212
Município:
Capão do Cipó-RS

Natureza da Área:
Assentamento Parcela
Responsável Técnico:
JÉFERSON FIGUEIRO ARAUJO
Formação:
Técnico em Agropecuária
Conselho Profissional:
3540428003-4 RS
Cód. Credenciado:
EOB
Documento de RT:
BR20200311925 - RS

Área (Sistema Geodésico Local):	Perímetro:	Sistema Geodésico:	Sistema de Coordenadas:	Escala:	Formato:
0,2165 ha	223,76 m	SIRGAS 2000	Lat/Long - não projetado	1:850	A4

Vértice tipo M	Linha ideal	Cerca
Vértice tipo P	Limite artificial não tipificado	
Vértice tipo V	Corpo d'água ou curso d'água	
Vértice tipo O	Linha de cumeada	
Muro	Grota	Imóvel em estudo
Estrada	Crista de encosta	Imóveis confrontantes
Vala	Pé de encosta	
Canal	Limite natural não tipificado	

CERTIFICAÇÃO: f94be08f-6a02-4b26-8742-23f0461bb1fd

Em atendimento ao § 5° do art. 176 da Lei 6.015/73, certificamos que a poligonal objeto deste memorial descritivo não se sobrepõe, nesta data, a nenhuma outra poligonal constante do cadastro georreferenciado do INCRA.

Data Certificação: 01/10/2020 16:06
Data da Geração: 01/07/2021 15:04

Esta planta foi gerada automaticamente pelo Sigef com base nas informações transmitidas e assinadas digitalmente pelo Responsável Técnico (Credenciado).
A autenticidade desde documento pode ser verificada pelo endereço eletrônico http://sigef.incra.gov.br/autenticidade/f94be08f-6a02-4b26-8742-23f0461bb1fd.

MINISTÉRIO DA AGRICULTURA, PECUÁRIA E ABASTECIMENTO
INSTITUTO NACIONAL DE COLONIZAÇÃO E REFORMA AGRÁRIA

MEMORIAL DESCRITIVO

Denominação: PA Santa Rita - Escola Estadual
Proprietário: INCRA-RS
Matrícula do imóvel: 53957
Município/UF: Capão do Cipó-RS

Natureza da Área: Assentamento Parcela
CNPJ: 00.375.972/0013-02
Código INCRA/SNCR: 865052027421 2
Cartório (CNS): (09.934-1) Santiago - RS

Responsável Técnico: JÉFERSON FIGUEIRÓ ARAUJO
Formação: Técnico em Agropecuária
Código de credenciamento: EOB

Conselho Profissional: 35404280034 RS
Documento de RT: BR20200311925 - RS

Sistema Geodésico de referência: SIRGAS 2000
Área (Sistema Geodésico Local): 0.7958 ha

Coordenadas: Latitude, longitude e altitude geodésicas
Perímetro (m): 396,41 m **Azimutes:** Azimutes geodésicos

DESCRIÇÃO DA PARCELA

VÉRTICE				SEGMENTO ANTE			
Código	Longitude	Latitude	Altitude (m)	Código	Azimute	Dist. (m)	Confrontante
DR8-M-3029	-54°31'16.786"	-28°55'52.107"	295.2	EOB-M-8295	152°04'	101.47	[illegible]
EOB-M-8286	-54°31'15.032"	-28°55'55.019"	296.58	EOB-M-8351	240°52'	38.68	[illegible]
EOB-M-8351	-54°31'17.892"	-28°55'55.421"	291.05	DR8-O-2865	325°33'	11.69	[illegible]
DR8-O-2865	-54°31'18.136"	-28°55'55.108"	301.04	DR8-O-2866	325°56'	44.45	[illegible]
DR8-O-2866	-54°31'19.031"	-28°55'54.896"	301.39	EOB-M-8288	344°51'	4.15	[illegible]
EOB-M-8288	-54°31'19.071"	-28°55'54.758"	291.51	EOB-M-8366	61°30'	39.53	[illegible]
EOB-M-8366	-54°31'17.779"	-28°55'54.151"	293.94	EOB-M-8352	328°16'	49.31	[illegible]
EOB-M-8352	-54°31'18.737"	-28°55'52.789"	291.75	DR8-M-3029	85°19'	56.38	[illegible]

Este Memorial Descritivo foi gerado automaticamente pelo Sigef com base nas informações transmitidas e assinadas digitalmente pelo Responsável Técnico Credenciado

CERTIFICAÇÃO: 37859d62-7dbb-46fd-9bd5-200c5fcc12a1

Em atendimento ao § 5° do art. 176 da Lei 6.015/73, certificamos que a poligonal objeto deste memorial descritivo não se sobrepõe, nesta data, a nenhuma outra poligonal constante do cadastro georreferenciado do INCRA.

Data Certificação: 02/10/2020 14:53

Data da Geração: 01/07/2021 14:15

Certificada - Sem Confirmação de Registro em Cartório

Parcela certificada pelo SIGEF de acordo com a Lei 6.015/73 e pendente de confirmação do registro da certificação em cartório

A autenticidade deste documento pode ser verificada pelo endereço eletrônico http://sigef.incra.gov.br/autenticidade/37859d62-7dbb-46fd-9bd5-200c5fcc12a1

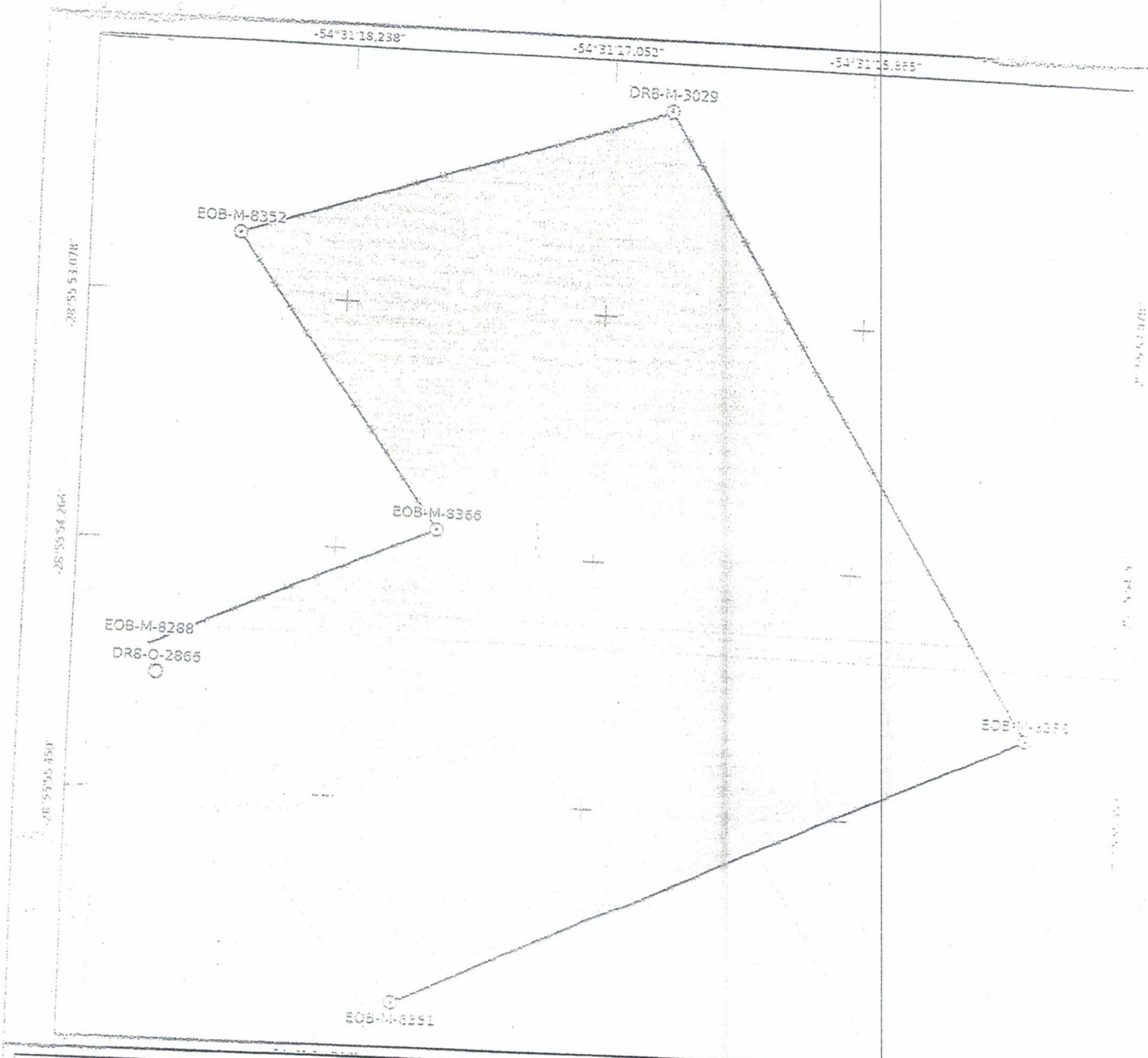

Certificada - Sem Confirmação de Registro em Cartório
Parcela certificada pelo SIGEF de acordo com a Lei 6.015/73 e pendente de confirmação do registro da certificação em cartório

MINISTÉRIO DA AGRICULTURA, PECUÁRIA E ABASTECIMENTO
INSTITUTO NACIONAL DE COLONIZAÇÃO E REFORMA AGRÁRIA

Denominação:
PA Santa Rita - Escola Estacual
Proprietário:
INCRA-RS
CNPJ:
00.375.972/0013-02
Matrícula do imóvel:
53957
Cartório de Registro de Imóveis:
(09.934-1) Santiago - RS
Código INCRA/SNCR:
8650520274212
Município:
Capão do Cipó-RS

Natureza da Área:
Assentamento Parcela
Responsável Técnico:
JEFERSON FIGUEIRO ARAUJO
Formação:
Técnico em Agropecuaria
Conselho Profissional:
354042800314 RS
Cód. Credenciado:
EOB
Documento de RT:
BR20200311925 - RS

Área (Sistema Geodésico Local): 0,7956 ha
Perímetro: 396,41 m
Sistema Geodésico: SIRGAS 2000
Sistema de Coordenadas: Lat./Long. - não projetado
Escala: 1:25000
Formato: A4

Vértice tipo M	Linha ideal	Cerca	
Vértice tipo P	Limite artificial não tipificado		
Vértice tipo V	Corpo d'água ou curso d'água		
Vértice tipo O	Linha de cumeada		
Muro	Grota	Imóvel em estudo	
Estrada	Crista de encosta	Imóveis confrontantes	
Vala	Pé de encosta		
Canal	Limite natural não tipificado		

CERTIFICAÇÃO: 37959d62-7dbb-46fd-9bd5-200c6fcc12a1

Em atendimento ao § 5º do art. 176 da Lei 6.015/73, certificamos que a poligonal objeto deste memorial descritivo não se sobrepõe, nesta data, a nenhuma outra poligonal constante do cadastro georreferenciado do INCRA.

Data Certificação: 02/10/2020 14:53
Data da Geração: 01/07/2021 15:05

Esta planta foi gerada automaticamente pelo Sigef com base nas informações transmitidas e assinadas digitalmente pelo Responsável Técnico (Credenciado).
A autenticidade desde documento pode ser verificada pelo endereço eletrônico http://sigef.incra.gov.br/autenticidade/37959d62-7dbb-46fd-9bd5-200c6fcc12a1

MINISTÉRIO DA AGRICULTURA, PECUÁRIA E ABASTECIMENTO
INSTITUTO NACIONAL DE COLONIZAÇÃO E REFORMA AGRÁRIA

MEMORIAL DESCRITIVO

Denominação: PA Santa Rita – Caixa d'água_1
Proprietário: INCRA-RS
Matrícula do imóvel: 53957
Município/UF: Capão do Cipó-RS

Natureza da Área: Assentamento Parcela
CNPJ: 00.375.972/0013-02
Código INCRA/SNCR: 865052027421 2
Cartório (CNS): (09.934-1) Santiago - RS

Responsável Técnico: JÉFERSON FIGUEIRÓ ARAUJO
Formação: Técnico em Agropecuária
Código de credenciamento: EOB

Conselho Profissional: 35404280034/RS
Documento de RT: BR20200311925 - RS

Sistema Geodésico de referência: SIRGAS 2000
Área (Sistema Geodésico Local): 0.0043 ha

Coordenadas: Latitude, longitude e altitude geodésicas
Perímetro (m): 27.14 m **Azimutes:** Azimutes geodésicos

DESCRIÇÃO DA PARCELA

VÉRTICE				SEGMENTO VANTE			
Código	Longitude	Latitude	Altitude (m)	Código	Azimute	Dist. (m)	Confrontações
DR8-P-3197	-54°30'46.711"	-28°55'49.119"	327.95	DR8-P-3198	152°12'	8.08	Lote [illegible]
DR8-P-3198	-54°30'46.572"	-28°55'49.351"	328.08	DR8-P-3195	238°54'	8.19	Estrada vicinal
DR8-P-3195	-54°30'46.736"	-28°55'49.436"	328.16	DR8-P-3196	333°37'	5.9	Lote [illegible]
DR8-P-3196	-54°30'46.882"	-28°55'49.179"	327.97	DR8-P-3197	55°15'	4.99	Lote [illegible]

CERTIFICAÇÃO: 720c3cba-c44b-4300-aa1f-5fccb7674649

Em atendimento ao § 5° do art. 176 da Lei 6.015/73, certificamos que a poligonal objeto deste memorial descritivo não se sobrepõe, nesta data, a nenhuma outra poligonal constante do cadastro georreferenciado do INCRA.

Data Certificação: 09/10/2020 16:53

Data da Geração: 01/07/2021 14:17

Certificada - Sem Confirmação de Registro em Cartório

Parcela certificada pelo SIGEF de acordo com a Lei 6.015/73 e pendente de confirmação do registro da certificação em cartório

A autenticidade desse documento pode ser verificada pelo endereço eletrônico http://sigef.incra.gov.br/autenticidade/720c3cba-c44b-4300-aa1f-5fccb7674649

Este Memorial Descritivo foi gerado automaticamente pelo Sigef com base nas informações transmitidas e assinadas digitalmente pelo Responsável Técnico Credenciado

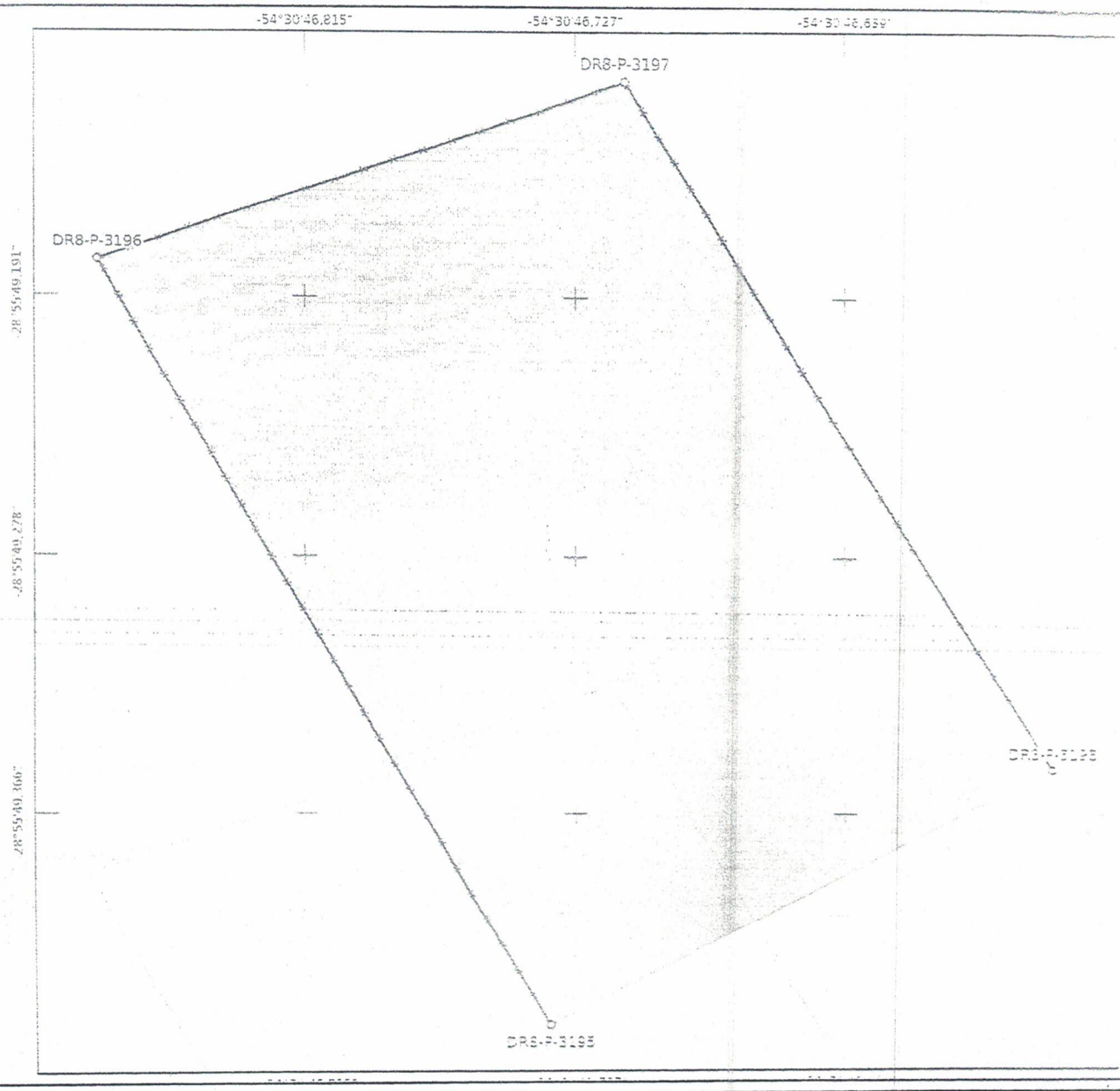

Certificada - Sem Confirmação de Registro em Cartório
Parcela certificada pelo SIGEF de acordo com a Lei 6.015/73 e pendente de confirmação do registro da certificação em cartório.

MINISTÉRIO DA AGRICULTURA, PECUÁRIA E ABASTECIMENTO
INSTITUTO NACIONAL DE COLONIZAÇÃO E REFORMA AGRÁRIA

Denominação:
PA Santa Rita – Caixa d'água 1
Proprietário:
INCRA-RS
CNPJ:
00.375.972/0013-02
Matrícula do imóvel:
53957
Cartório de Registro de Imóveis:
(09.934-1) Santiago - RS
Código INCRA/SNCR:
8650520274212
Município:
Capão do Cipó-RS

Natureza da Área:
Assentamento Parcela
Responsável Técnico:
JEFERSON FIGUEIRO ARAUJO
Formação:
Técnico em Agropecuária
Conselho Profissional:
35-1-[illegible]-RS
Cód. Credenciado:
EOB
Documento de RT:
BR[illegible]-RS

Área (Sistema Geodésico Local):	Perímetro:	Sistema Geodésico:	Sistema de Coordenadas:	Escala:	Fuso:
0,0043 ha	27,14 m	SIRGAS 2000	Lat./Long. - não projetado	1:25000	22

Vertice tipo M	Linha ideal	Cerca	
Vertice tipo P	Limite artificial não tipificado		
Vertice tipo V	Corpo d'água ou curso d'água		
Vertice tipo O	Linha de cumeada		
Muro	Grota	Imóvel em estudo	
Estrada	Crista de encosta	Imóveis confrontantes	
Vala	Pé de encosta		
Canal	Limite natural não tipificado		

CERTIFICAÇÃO: 720c3cba-c44b-4300-aa1f-5fccb7674649

Em atendimento ao § 5º do art. 176 da Lei 6.015/73, certificamos que a poligonal objeto deste memorial descritivo não se sobrepõe, nesta data, a nenhuma outra poligonal constante do cadastro georreferenciado do INCRA.

Data Certificação: 09/10/2020 16:53
Data da Geração: 01/07/2021 15:14

Esta planta foi gerada automaticamente pelo Sigef com base nas informações transmitidas e assinadas digitalmente pelo Responsável Técnico (Credenciado).
A autenticidade desde documento pode ser verificada pelo endereço eletrônico http://sigef.incra.gov.br/autenticidade/720c3cba-c44b-4300-aa1f-5fccb7674649

MINISTÉRIO DA AGRICULTURA, PECUÁRIA E ABASTECIMENTO

INSTITUTO NACIONAL DE COLONIZAÇÃO E REFORMA AGRÁRIA

MEMORIAL DESCRITIVO

Denominação: PA Santa Rita – Caixa d'água_2
Proprietário: INCRA-RS
Matrícula do imóvel: 53957
Município/UF: Capão do Cipó-RS

Responsável Técnico: JÉFERSON FIGUEIRÓ ARAUJO
Formação: Técnico em Agropecuária
Código de credenciamento: EOB

Sistema Geodésico de referência: SIRGAS 2000
Área (Sistema Geodésico Local): 0.0022 ha

Natureza da Área: Assentamento Parcela
CNPJ: 00.375.972/0013-02
Código INCRA/SNCR: 865052027421 2
Cartório (CNS): (09.934-1) Santiago - RS

Conselho Profissional: 3540426003 4/RS
Documento de RT: BR20200311925 - RS

Coordenadas: Latitude, longitude e altitude geodésicas
Perímetro (m): 18.76 m **Azimutes:** Azimutes geodésicos

DESCRIÇÃO DA PARCELA

VÉRTICE				SEGMENTO VANTE			
Código	Longitude	Latitude	Altitude (m)	Código	Azimute	Dist. (m)	Confrontações
DR8-P-3206	-54°31'48.580"	-28°56'27.677"	308.41	DR8-P-3203	111°45'	4.99	Lote 314
DR8-P-3203	-54°31'48.409"	-28°56'27.737"	308.42	DR8-P-3204	204°03'	4.52	Lote 318
DR8-P-3204	-54°31'48.477"	-28°56'27.871"	308.42	DR8-P-3205	289°40'	4.57	Lote 318
DR8-P-3205	-54°31'48.636"	-28°56'27.821"	308.4	DR8-P-3206	18°53'	4.69	Lote 318

CERTIFICAÇÃO: 5e1fdc16-8cac-403c-877d-14bddbdeaf4e

Em atendimento ao § 5° do art. 176 da Lei 6.015/73, certificamos que a poligonal objeto deste memorial descritivo não se sobrepõe, nesta data, a nenhuma outra poligonal constante do cadastro georreferenciado do INCRA.

Data Certificação: 13/10/2020 16:18

Data da Geração: 01/07/2021 14:18

Certificada - Sem Confirmação de Registro em Cartório

Parcela certificada pelo SIGEF de acordo com a Lei 6.015/73 e pendente de confirmação do registro da certificação em cartório

A autenticidade desde documento pode ser verificada pelo endereço eletrônico https://sigef.incra.gov.br/autenticidade/5e1fdc16-8cac-403c-877d-14bddbdeaf4e

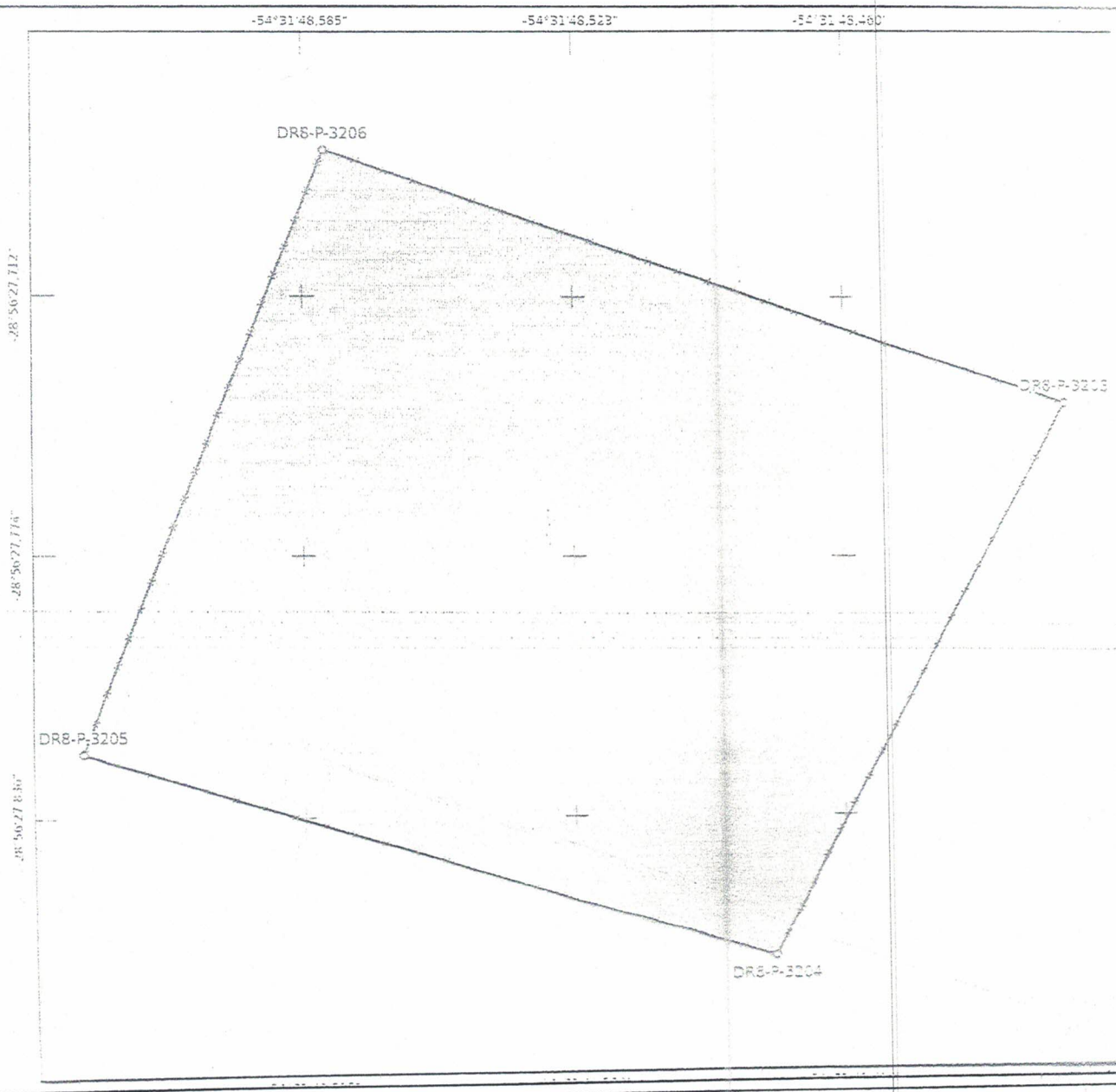

Certificada - Sem Confirmação de Registro em Cartório
Parcela certificada pelo SIGEF de acordo com a Lei 6.015/73 e pendente de confirmação do registro da certificação em cartório

MINISTÉRIO DA AGRICULTURA, PECUÁRIA E ABASTECIMENTO
INSTITUTO NACIONAL DE COLONIZAÇÃO E REFORMA AGRÁRIA

Denominação:
PA Santa Rita – Caixa d'água 2
Proprietário:
INCRA-RS
CNPJ:
00.375.972/0013-02
Matrícula do imóvel:
53957
Cartório de Registro de Imóveis:
(09.934-1) Santiago - RS
Código INCRA/SNCR:
8650520274212
Município:
Capão do Cipó-RS

Natureza da Área:
Assentamento Parcela
Responsável Técnico:
JEFERSON FIGUEIRO ARAUJO
Formação:
Técnico em Agropecuária
Conselho Profissional:
354042800034 RS
Cód. Credenciado:
EOB
Documento de RT:
BR20200311925 - RS

Área (Sistema Geodésico Local):	Perímetro:	Sistema Geodésico:	Sistema de Coordenadas:	Escala:	Formato
0,0022 ha	18,76 m	SIRGAS 2000	Lat./Long. - não projetado	1:25000	A4

Vértice tipo M
Vértice tipo P
Vértice tipo V
Vértice tipo O
Muro
Estrada
Vala
Canal
Linha ideal
Limite artificial não tipificado
Corpo d'água ou curso d'água
Linha de cumeada
Grota
Crista de encosta
Pé de encosta
Limite natural não tipificado
Cerca
Imóvel em estudo
Imóveis confrontantes

CERTIFICAÇÃO: 5e1fdc16-8cac-403c-877d-14bddbdeaf4e

Em atendimento ao § 5º do art. 176 da Lei 6.015/73, certificamos que a poligonal objeto deste memorial descritivo não se sobrepõe, nesta data, a nenhuma outra poligonal constante do cadastro georreferenciado do INCRA.

Data Certificação: 13/10/2020 16:18
Data da Geração: 01/07/2021 15:10

Esta planta foi gerada automaticamente pelo Sigef com base nas informações transmitidas e assinadas digitalmente pelo Responsável Técnico (Credenciado).
A autenticidade desde documento pode ser verificada pelo endereço eletrônico http://sigef.incra.gov.br/autenticidade/5e1fdc16-8cac-403c-877d-14bddbdeaf4e

MINISTÉRIO DA AGRICULTURA, PECUÁRIA E ABASTECIMENTO
INSTITUTO NACIONAL DE COLONIZAÇÃO E REFORMA AGRÁRIA

MEMORIAL DESCRITIVO

Denominação: PA Santa Rita - Cemitério
Proprietário: INCRA-RS
Matrícula do imóvel: 53957
Município/UF: Capão do Cipó-RS

Natureza da Área: Assentamento Parcela
CNPJ: 00.375.972/0013-02
Código INCRA/SNCR: 865052027421 2
Cartório (CNS): (09.934-1) Santiago - RS

Responsável Técnico: JÉFERSON FIGUEIRÓ ARAUJO
Formação: Técnico em Agropecuária
Código de credenciamento: EOB

Conselho Profissional: 35404280034 RS
Documento de RT: BR20200311925 - RS

Sistema Geodésico de referência: SIRGAS 2000
Área (Sistema Geodésico Local): 0.3718 ha

Coordenadas: Latitude, longitude e altitude geodésicas
Perímetro (m): 251.69 m **Azimutes:** Azimutes geodésicos

DESCRIÇÃO DA PARCELA

VÉRTICE				SEGMENTO VANTE			
Código	Longitude	Latitude	Altitude (m)	Código	Azimute	Dist. (m)	Confrontante
EOB-M-9278	-54°31'17.759"	-28°55'55.421"	295.25	DR5-M-3015	152°08'	62.54	Lote 13
DR5-M-3015	-54°31'13.710"	-28°55'57.217"	293.8	DR5-M-3502	244°32'	61.44	Lote 11
DR5-M-3502	-54°31'15.759"	-28°55'58.075"	291.65	DR5-O-2851	257°19'	17.38	Estrada Vicinal
DR5-O-2851	-54°31'15.328"	-28°55'57.815"	301.22	DR5-O-2852	304°20'	17.35	Estrada Vicinal
DR5-O-2852	-54°31'15.587"	-28°55'57.495"	301.29	EOB-M-8353	312°20'	7.77	Estrada Vicinal
EOB-M-8353	-54°31'17.069"	-28°55'57.328"	291.56	EOB-M-9278	46°26'	35.21	Igreja Evangélica

Este Memorial Descritivo foi gerado automaticamente pelo Sigef com base nas informações transmitidas e assinadas digitalmente pelo Responsável Técnico (Credenciado)

CERTIFICAÇÃO: ed7d3c29-e087-4e0b-82b0-b5bfeffi5d1c

Em atendimento ao § 5° do art. 176 da Lei 6.015/73, certificamos que a poligonal objeto deste memorial descritivo não se sobrepõe, nesta data, a nenhuma outra poligonal constante do cadastro georreferenciado do INCRA.

Data Certificação: 01/10/2020 15:57

Data da Geração: 01/07/2021 15:18

Certificada - Sem Confirmação de Registro em Cartório

Parcela certificada pelo SIGEF de acordo com a Lei 6.015/73 e pendente de confirmação do registro da certificação em cartório

A autenticidade desse documento pode ser verificada pelo endereço eletrônico http://sigef.incra.gov.br/autenticidade/ed7d3c29-e087-4e0b-82b0-b5bfeffi5d1c

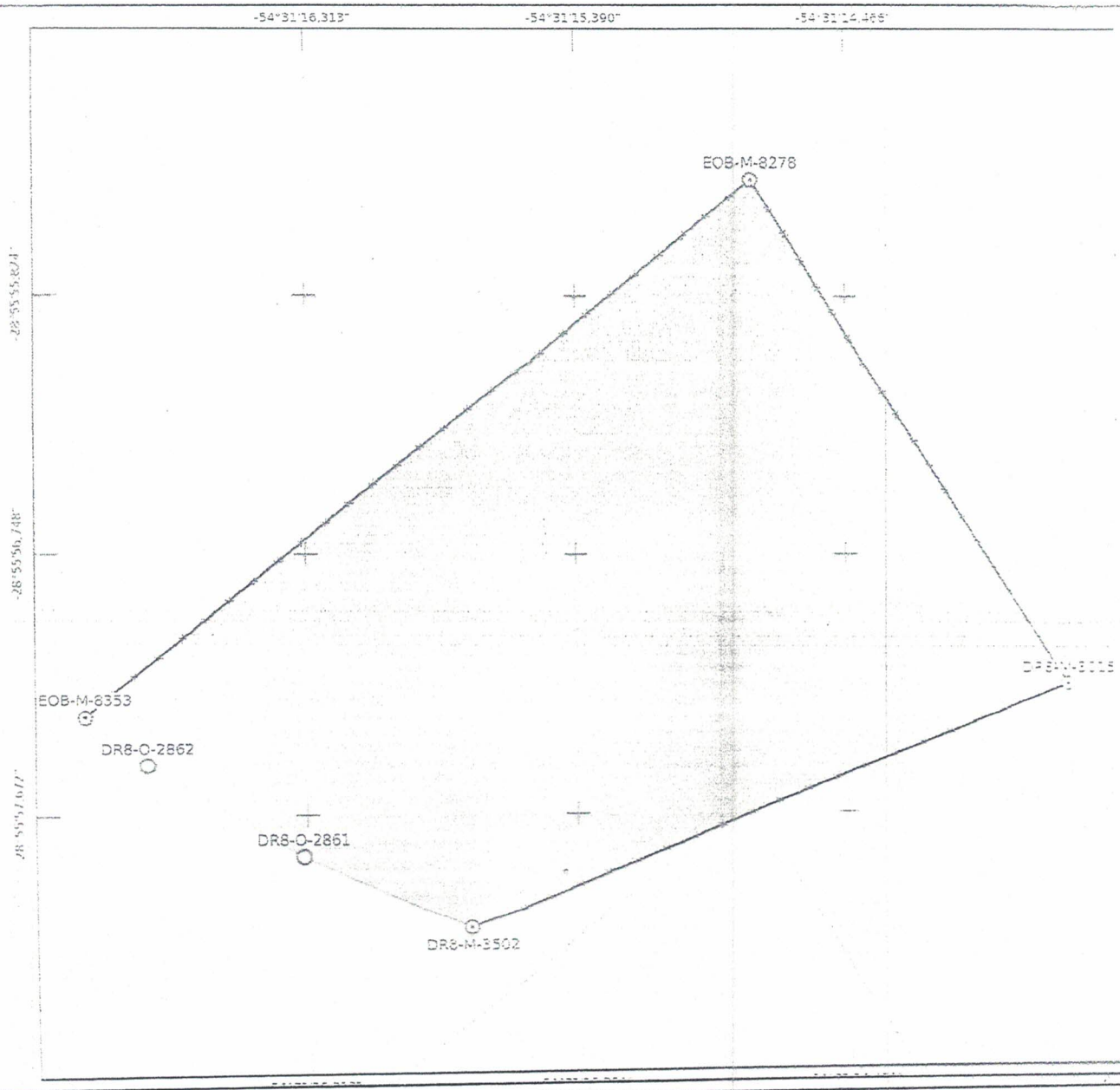

Certificada - Sem Confirmação de Registro em Cartório
Parcela certificada pelo SIGEF de acordo com a Lei 6.015/73 e pendente de confirmação do registro da certificação em cartório

MINISTÉRIO DA AGRICULTURA, PECUÁRIA E ABASTECIMENTO
INSTITUTO NACIONAL DE COLONIZAÇÃO E REFORMA AGRÁRIA

Denominação:
PA Santa Rita - Cemitério
Proprietário:
INCRA-RS
CNPJ:
00.375.972/0013-02
Matrícula do imóvel:
53957
Cartório de Registro de Imóveis:
(09.934-1) Santiago - RS
Código INCRA/SNCR:
8850520274212
Município:
Capão do Cipó-RS

Natureza da Área:
Assentamento Parcela
Responsável Técnico:
JEFERSON FIGUEIRO ARAUJO
Formação:
Técnico em Agropecuaria
Conselho Profissional:
CREA-RS
Cód. Credenciado:
EOB
Documento de RT:
BR20200311925 - RS

Área (Sistema Geodésico Local):	Perímetro:	Sistema Geodésico:	Sistema de Coordenadas:	Escala:	Formato
0,3716 ha	251,69 m	SIRGAS 2000	Lat./Long. - não projetado	1:25000	A4

Vértice tipo M
Vértice tipo P
Vértice tipo V
Vértice tipo O
Muro
Estrada
Vala
Canal
Linha ideal
Limite artificial não tipificado
Corpo d'água ou curso d'água
Linha de cumeada
Grota
Crista de encosta
Pé de encosta
Limite natural não tipificado
Cerca
Imóvel em estudo
Imóveis confrontantes

CERTIFICAÇÃO: ed7d3c29-e087-4e0b-82b0-b5bfefff5d1c

Em atendimento ao § 5° do art. 176 da Lei 6.015/73, certificamos que a poligonal objeto deste memorial descritivo não se sobrepõe, nesta data, a nenhuma outra poligonal constante do cadastro georreferenciado do INCRA.

Data Certificação: 01/10/2020 15:57
Data da Geração: 01/07/2021 15:03

Esta planta foi gerada automaticamente pelo Sigef com base nas informações transmitidas e assinadas digitalmente pelo Responsável Técnico (Credenciado).
A autenticidade desde documento pode ser verificada pelo endereço eletrônico http://sigef.incra.gov.br/autenticidade/ed7d3c29-e087-4e0b-82b0-b5bfefff5d1c

MINISTÉRIO DA AGRICULTURA, PECUÁRIA E ABASTECIMENTO
INSTITUTO NACIONAL DE COLONIZAÇÃO E REFORMA AGRÁRIA

MEMORIAL DESCRITIVO

Denominação: PA Sepé Tiaraju / Igreja 2
Proprietário: INCRA-RS
Matrícula do imóvel: 53959
Município/UF: Capão do Cipó-RS

Natureza da Área: Assentamento Parcela
CNPJ: 00.375.972/0013-02
Código INCRA/SNCR: 8650520455276
Cartório (CNS): (09.934-1) Santiago - RS

Responsável Técnico: JÉFERSON FIGUEIRÓ ARAUJO
Formação: Técnico em Agropecuária
Código de credenciamento: EOB

Conselho Profissional: 35404280034/RS
Documento de RT: 20200848757 - RS

Sistema Geodésico de referência: SIRGAS 2000
Área (Sistema Geodésico Local): 0,0564 ha

Coordenadas: Latitude, longitude e altitude geodésicas
Perímetro (m): 110.59 m **Azimutes:** Azimutes geodésicos

DESCRIÇÃO DA PARCELA							
VÉRTICE				SEGMENTO VANTE			
Código	Longitude	Latitude	Altitude (m)	Código	Azimute	Dist. (m)	Confrontações
EOB-M-8356	-54°29'55.040"	-29°00'33.254"	322.59	EOB-M-8355	156°15'	41.36	Estrada Vicinal
EOB-M-8355	-54°29'54.460"	-29°00'34.542"	323.02	DR8-M-3170	250°20'	11.35	Estrada Municipal
DR8-M-3170	-54°29'54.855"	-29°00'34.666"	323.16	DR8-M-3171	332°08'	41.13	Escola Estadual
DR8-M-3171	-54°29'55.565"	-29°00'33.485"	323.53	EOB-M-8356	64°24'	16.75	Igreja 1

CERTIFICAÇÃO: 0551457e-4dc7-4b8f-af30-0b9f80e09be9

Em atendimento ao § 5° do art. 176 da Lei 6.015/73, certificamos que a poligonal objeto deste memorial descritivo não se sobrepõe, nesta data, a nenhuma outra poligonal constante do cadastro georreferenciado do INCRA.

Data Certificação: 22/09/2020 14:50

Data da Geração: 01/07/2021 14:31

Certificada - Sem Confirmação de Registro em Cartório

Parcela certificada pelo SIGEF de acordo com a Lei 6.015/73 e pendente de confirmação do registro da certificação em cartório

A autenticidade desde documento pode ser verificada pelo endereço eletrônico http://sigef.incra.gov.br/autenticidade/0551457e-4dc7-4b8f-af30-0b9f80e09be9

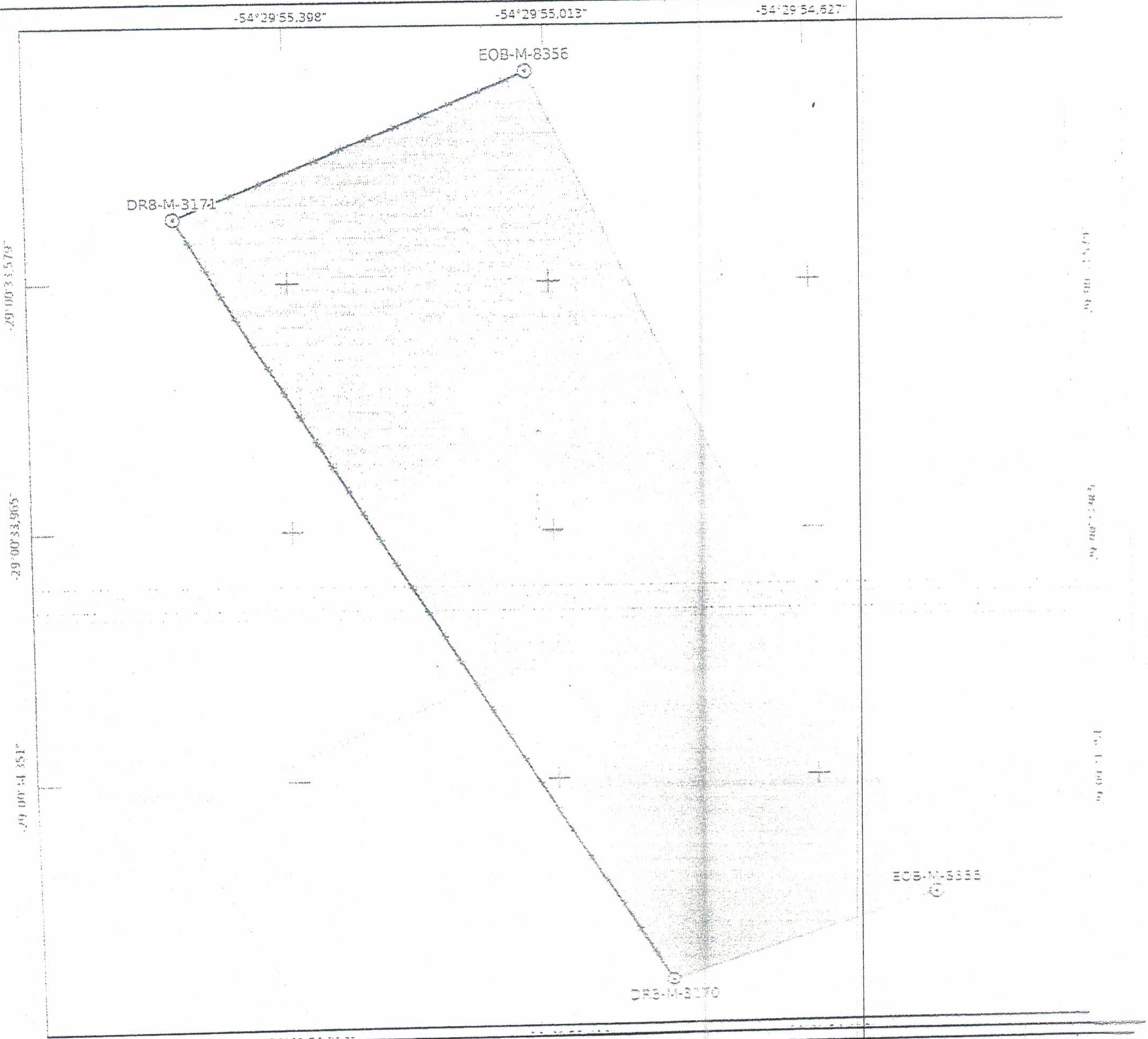

Certificada - Sem Confirmação de Registro em Cartório
Parcela certificada pelo SIGEF de acordo com a Lei 6.015/73 e pendente de confirmação do registro da certificação em cartório

MINISTÉRIO DA AGRICULTURA, PECUÁRIA E ABASTECIMENTO
INSTITUTO NACIONAL DE COLONIZAÇÃO E REFORMA AGRÁRIA

Denominação:
PA Sepé Tiaraju / Igreja 2
Proprietário:
INCRA-RS
CNPJ:
00.375.972/0013-02
Matrícula do imóvel:
53959
Cartório de Registro de Imóveis:
(09.934-1) Santiago - RS
Código INCRA/SNCR:
8650520455276
Município:
Capão do Cipó-RS

Natureza da Área:
Assentamento Parcela
Responsável Técnico:
JEFERSON FIGUEIRO ARAUJO
Formação:
Técnico em Agropecuária
Conselho Profissional:
3540428003-PR
Cód. Credenciado:
EOB
Documento de RT:
2020084375T - RS

Área (Sistema Geodésico Local):	Perímetro:	Sistema Geodésico:	Sistema de Coordenadas:	Escala:	Formato
0,0564 ha	110,59 m	SIRGAS 2000	Lat./Long. - não projetado	1:25000	A4

Vértice tipo M — Linha ideal — Cerca
Vértice tipo P — Limite artificial não tipificado
Vértice tipo V — Corpo d'água ou curso d'água
Vértice tipo O — Linha de cumeada
Muro — Grota — Imóvel em estudo
Estrada — Crista de encosta — Imóveis confrontantes
Vala — Pé de encosta
Canal — Limite natural não tipificado

CERTIFICAÇÃO: 0551457e-4dc7-4b8f-af30-0b9f80e09be9

Em atendimento ao § 5° do art. 176 da Lei 6.015/73, certificamos que a poligonal objeto deste memorial descritivo não se sobrepõe, nesta data, a nenhuma outra poligonal constante do cadastro georreferenciado do INCRA.

Data Certificação: 22/09/2020 14:50
Data da Geração: 01/07/2021 14:55

Esta planta foi gerada automaticamente pelo Sigef com base nas informações transmitidas e assinadas digitalmente pelo Responsável Técnico (Credenciado). A autenticidade desde documento pode ser verificada pelo endereço eletrônico http://sigef.incra.gov.br/autenticidade/0551457e-4dc7-4b8f-af30-0b9f80e09be9.

MINISTÉRIO DA AGRICULTURA, PECUÁRIA E ABASTECIMENTO
INSTITUTO NACIONAL DE COLONIZAÇÃO E REFORMA AGRÁRIA

MEMORIAL DESCRITIVO

Denominação: PA Sepé Tiaraju / Igreja 1
Proprietário: INCRA-RS
Matrícula do imóvel: 53959
Município/UF: Capão do Cipó-RS

Natureza da Área: Assentamento Parcela
CNPJ: 00.375.972/0013-02
Código INCRA/SNCR: 8650520455276
Cartório (CNS): (09.934-1) Santiago - RS

Responsável Técnico: JÉFERSON FIGUEIRÓ ARAUJO
Formação: Técnico em Agropecuária
Código de credenciamento: EOB

Conselho Profissional: 35404280034/RS
Documento de RT: 20200848757 - RS

Sistema Geodésico de referência: SIRGAS 2000
Área (Sistema Geodésico Local): 0.063 ha

Coordenadas: Latitude, longitude e altitude geodésicas
Perimetro (m): 106.45 m **Azimutes:** Azimutes geodésicos

DESCRIÇÃO DA PARCELA

VÉRTICE				SEGMENTO VANTE			
Código	Longitude	Latitude	Altitude (m)	Código	Azimute	Dist. (m)	Confrontações
EOB-M-8357	-54°29'55.523"	-29°00'32.184"	322.92	EOB-M-8356	159°32'	35.73	Estrada Vicinal
EOB-M-8356	-54°29'55.040"	-29°00'33.264"	322.59	DR8-M-3171	244°24'	15.76	Igreja 2
DR8-M-3171	-54°29'55.565"	-29°00'33.485"	323.53	DR8-M-3172	331°46'	35.02	Escola Estadual
DR8-M-3172	-54°29'56.177"	-29°00'32.483"	323.94	EOB-M-8357	62°31'	19.95	Área Comunitária 3

CERTIFICAÇÃO: be1cb9ab-3bd6-4150-9a27-0b2e8a5b80cb

Em atendimento ao § 5° do art. 176 da Lei 6.015/73, certificamos que a poligonal objeto deste memorial descritivo não se sobrepõe, nesta data, a nenhuma outra poligonal constante do cadastro georreferenciado do INCRA.

Data Certificação: 22/09/2020 14:50

Data da Geração: 01/07/2021 14:31

Certificada - Sem Confirmação de Registro em Cartório

Parcela certificada pelo SIGEF de acordo com a Lei 6.015/73 e pendente de confirmação do registro da certificação em cartório

A autenticidade desse documento pode ser verificada pelo endereço eletrônico http://sigef.incra.gov.br/autenticidade/be1cb9ab-3bd6-4150-9a27-0b2e8a5b80cb

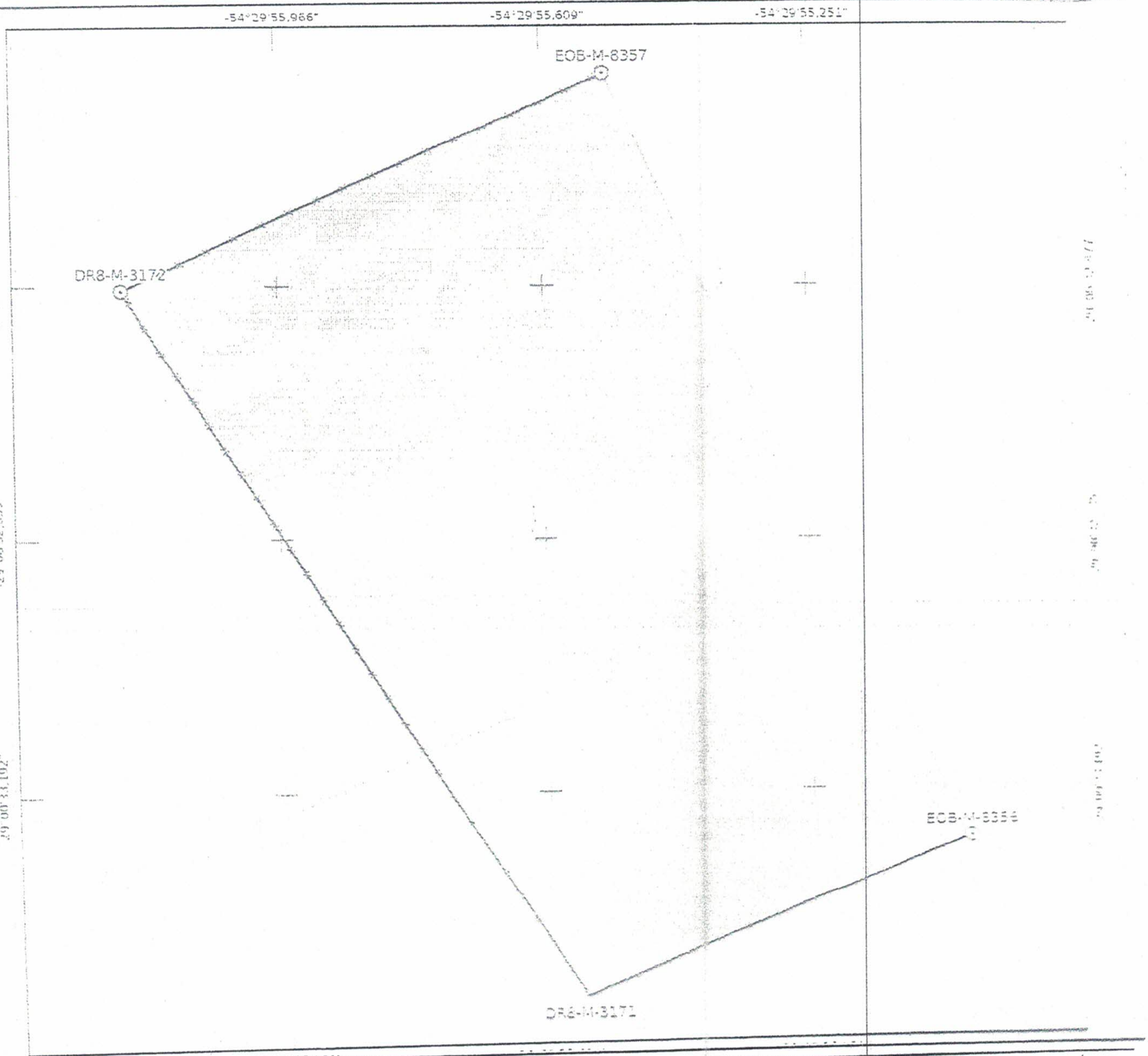

Certificada - Sem Confirmação de Registro em Cartório
Parcela certificada pelo SIGEF de acordo com a Lei 6.015/73 e pendente de confirmação do registro da certificação em cartório

MINISTÉRIO DA AGRICULTURA, PECUÁRIA E ABASTECIMENTO
INSTITUTO NACIONAL DE COLONIZAÇÃO E REFORMA AGRÁRIA

Denominação:
PA Sepé Tiaraju / Igreja 1
Proprietário:
INCRA-RS
CNPJ:
00.375.972 0016-02
Matrícula do imóvel:
53959
Cartório de Registro de Imóveis:
(09.934-1) Santiago - RS
Código INCRA/SNCR:
8650520455276
Município:
Capão do Cipó-RS

Natureza da Área:
Assentamento Parcela
Responsável Técnico:
JEFERSON FIGUEIRO ARAUJO
Formação:
Técnico em Agropecuária
Conselho Profissional:
3540428003- RS
Cód. Credenciado:
EOB
Documento de RT:
20200848757 - RS

Área (Sistema Geodésico Local):	Perímetro:	Sistema Geodésico:	Sistema de Coordenadas:	Escala:	Formato
0,063 ha	106,45 m	SIRGAS 2000	Lat./Long. - não projetado	1:25000	A2

Vértice tipo M
Vértice tipo P
Vértice tipo V
Vértice tipo O
Muro
Estrada
Vala
Canal
Linha ideal
Limite artificial não tipificado
Corpo d'água ou curso d'água
Linha de cumeada
Grota
Crista de encosta
Pé de encosta
Limite natural não tipificado
Cerca
Imóvel em estudo
Imóveis confrontantes

CERTIFICAÇÃO: be1cb9ab-3bd6-4150-9a27-0b2e8a5b80cb

Em atendimento ao § 5° do art. 176 da Lei 6.015/73, certificamos que a poligonal objeto deste memorial descritivo não se sobrepõe, nesta data, a nenhuma outra poligonal constante do cadastro georreferenciado do INCRA.

Data Certificação: 22/09/2020 14:50
Data da Geração: 01/07/2021 14:54

Esta planta foi gerada automaticamente pelo Sigef com base nas informações transmitidas e assinadas digitalmente pelo Responsável Técnico (Credenciado).
A autenticidade desde documento pode ser verificada pelo endereço eletrônico http://sigef.incra.gov.br/autenticidade/be1cb9ab-3bd6-4150-9a27-0b2e8a5b80cb

MINISTÉRIO DA AGRICULTURA, PECUÁRIA E ABASTECIMENTO
INSTITUTO NACIONAL DE COLONIZAÇÃO E REFORMA AGRÁRIA

MEMORIAL DESCRITIVO

Denominação: PA Sepé Tiaraju / Escola
Proprietário: INCRA-RS
Matrícula do imóvel: 53959
Município/UF: Capão do Cipó-RS

Natureza da Área: Assentamento Parcela
CNPJ: 00.375.972/0013-02
Código INCRA/SNCR: 8650520455276
Cartório (CNS): (09.934-1) Santiago - RS

Responsável Técnico: JÉFERSON FIGUEIRÓ ARAUJO
Formação: Técnico em Agropecuária
Código de credenciamento: EOB

Conselho Profissional: 35404280034/RS
Documento de RT: 20200648757 - RS

Sistema Geodésico de referência: SIRGAS 2000
Área (Sistema Geodésico Local): 0,8671 ha

Coordenadas: Latitude, longitude e altitude geodésicas
Azimutes: Azimutes geodésicos
Perímetro (m): 373,49 m

DESCRIÇÃO DA PARCELA

VÉRTICE				SEGMENTO VANTE			
Código	Longitude	Latitude	Altitude (m)	Código	Azimute	Dist. (m)	Confrontantes
DR8-M-3402	-54°29'58.511"	-29°00'31.946"	323.43	DR8-M-3172	151°20'	16.84	Área Comunitária E
DR8-M-3172	-54°29'56.177"	-29°00'32.483"	323.94	DR8-M-3171	151°46'	35.02	Horta 1
DR8-M-3171	-54°29'55.565"	-29°00'33.485"	323.53	DR8-M-3170	152°06'	41.13	Horta 2
DR8-M-3170	-54°29'54.855"	-29°00'34.666"	323.16	DR8-M-3387	247°13'	100.3	Estrada Municipal
DR8-M-3387	-54°29'58.272"	-29°00'35.927"	326.9	DR8-M-3790	343°53'	98.16	Estrada Vicinal
DR8-M-3790	-54°29'59.278"	-29°00'32.864"	336.94	DR8-M-3402	69°19'	80.05	Lote 15

Este Memorial Descritivo foi gerado automaticamente pelo Sigef com base nas informações transmitidas e assinadas digitalmente pelo Responsável Técnico Credenciado.

CERTIFICAÇÃO: 7a406b8d-553e-4616-bd3d-f2c4439208e8

Em atendimento ao § 5° do art. 176 da Lei 6.015/73, certificamos que a poligonal objeto deste memorial descritivo não se sobrepõe, nesta data, nenhuma outra poligonal constante do cadastro georreferenciado do INCRA.

Data Certificação: 22/09/2020 14:50

Data da Geração: 01/07/2021 14:30

Certificada - Sem Confirmação de Registro em Cartório

Parcela certificada pelo SIGEF de acordo com a Lei 6.015/73 e pendente de confirmação do registro da certificação em cartório

A autenticidade desde documento pode ser verificada pelo endereço eletrônico http://sigef.incra.gov.br/autenticidade/7a406b8d-553e-4616-bd3d-f2c4439208e8/

Este Memorial Descritivo foi gerado automaticamente pelo Sigef com base nas informações transmitidas e assinadas digitalmente pelo Responsável Técnico (Credenciado).

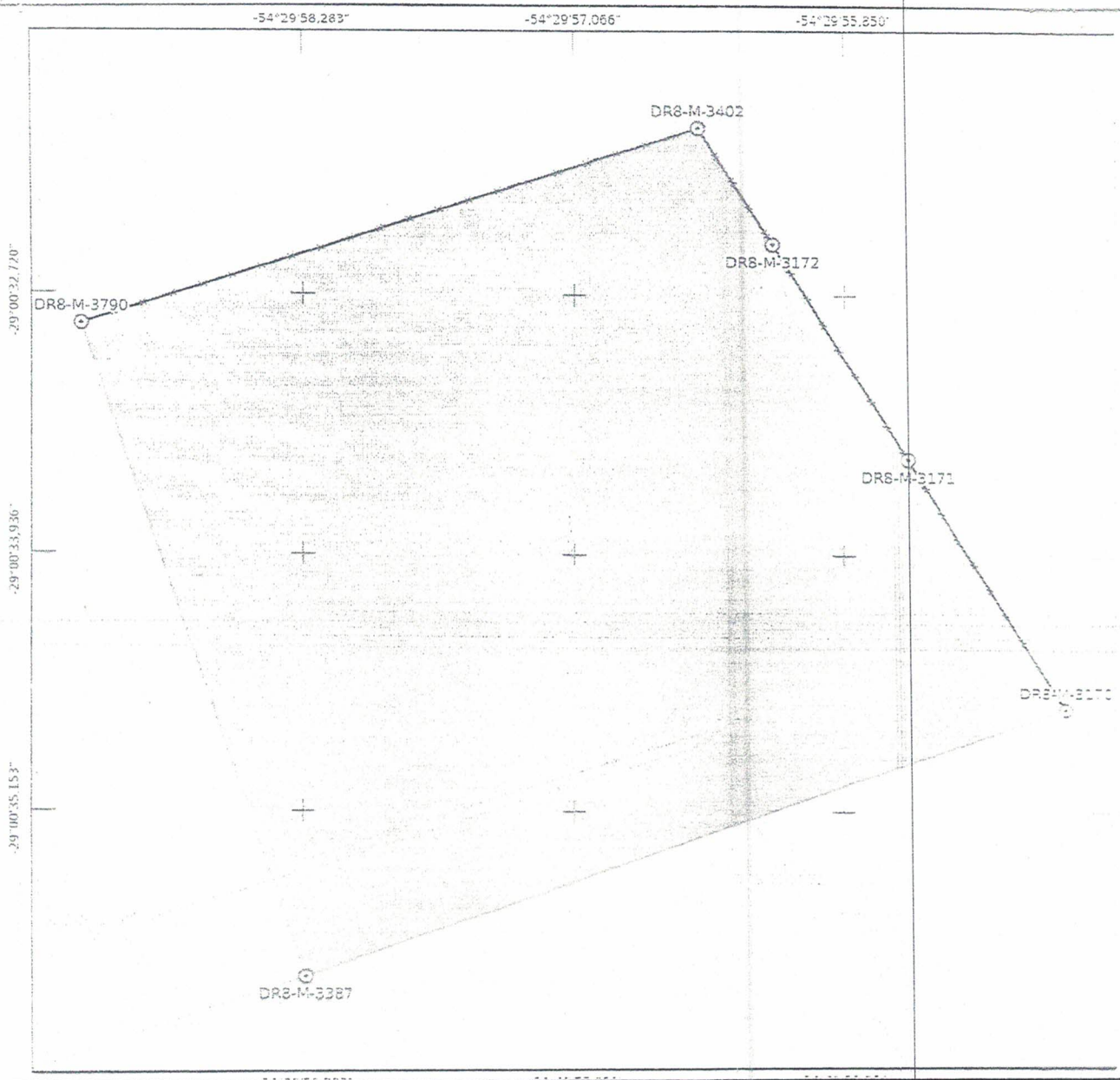

Certificada - Sem Confirmação de Registro em Cartório
Parcela certificada pelo SIGEF de acordo com a Lei 6.015/73 e pendente de confirmação do registro da certificação em cartorio

MINISTÉRIO DA AGRICULTURA, PECUÁRIA E ABASTECIMENTO
INSTITUTO NACIONAL DE COLONIZAÇÃO E REFORMA AGRÁRIA

Denominação:
PA Sepé Tiaraju / Escola
Proprietário:
INCRA-RS
CNPJ:
00.375.972/0013-02
Matrícula do imóvel:
53959
Cartório de Registro de Imóveis:
(09.934-1) Santiago - RS
Código INCRA/SNCR:
8650520455276
Município:
Capão do Cipó-RS

Natureza da Área:
Assentamento Parcela
Responsável Técnico:
JEFERSON FIGUEIRO ARAUJO
Formação:
Técnico em Agropecuária
Conselho Profissional:
35404280034-RS
Cód. Credenciado:
EOB
Documento de RT:
20200848757 - RS

Área (Sistema Geodésico Local):	Perímetro:	Sistema Geodésico:	Sistema de Coordenadas:	Escala:	Formato:
0.8671 ha	373.49 m	SIRGAS 2000	Lat./Long. - não projetado	1:25000	A4

Vértice tipo M — Linha ideal — Cerca
Vértice tipo P — Limite artificial não tipificado
Vértice tipo V — Corpo d'água ou curso d'água
Vértice tipo O — Linha de cumeada
Muro — Grota — Imóvel em estudo
Estrada — Crista de encosta — Imóveis confrontantes
Vala — Pé de encosta
Canal — Limite natural não tipificado

CERTIFICAÇÃO: 7a406b8d-553e-4616-bd3d-f2c4439208e8

Em atendimento ao § 5º do art. 176 da Lei 6.015/73, certificamos que a poligonal objeto deste memorial descritivo não se sobrepõe, nesta data, a nenhuma outra poligonal constante do cadastro georreferenciado do INCRA.

Data Certificação: 22/09/2020 14:50
Data da Geração: 01/07/2021 14:53

Esta planta foi gerada automaticamente pelo Sigef com base nas informações transmitidas e assinadas digitalmente pelo Responsável Técnico (Credenciado).
A autenticidade desde documento pode ser verificada pelo endereço eletrônico http://sigef.incra.gov.br/autenticidade/7a406b8d-553e-4616-bd3d-f2c4439208e8/

MINISTÉRIO DA AGRICULTURA, PECUÁRIA E ABASTECIMENTO

INSTITUTO NACIONAL DE COLONIZAÇÃO E REFORMA AGRÁRIA

MEMORIAL DESCRITIVO

Denominação: PA Sepé Tiaraju / Área Comunitária A
Proprietário: INCRA-RS
Matrícula do imóvel: 53959
Município/UF: Capão do Cipó-RS

Natureza da Área: Assentamento Parcela
CNPJ: 00.375.972/0013-02
Código INCRA/SNCR: 8650520455278
Cartório (CNS): (09.934-1) Santiago - RS

Responsável Técnico: JÉFERSON FIGUEIRÓ ARAUJO
Formação: Técnico em Agropecuária
Código de credenciamento: EOB

Conselho Profissional: 3540428[illegible]34 RS
Documento de RT: 20200848757 - RS

Sistema Geodésico de referência: SIRGAS 2000
Área (Sistema Geodésico Local): 0.6291 ha

Coordenadas: Latitude, longitude e altitude geodésicas
Azimutes: Azimutes geodésicos
Perímetro (m): 342.23 m

DESCRIÇÃO DA PARCELA

VÉRTICE				SEGMENTO VANTE			
Código	Longitude	Latitude	Altitude (m)	Código	Azimute	Dist. (m)	Confrontações
DR8-M-3787	-54°29'53.387"	-29°00'30.884"	333.11	EOB-M-8358	142°33'	[illegible]	[illegible]
EOB-M-8358	-54°29'51.003"	-29°00'33.621"	325.93	DR8-M-3793	294°11'	11.42	[illegible]
DR8-M-3793	-54°29'51.388"	-29°00'33.469"	337.46	EOB-V-7031	247°53'	81.48	[illegible]
EOB-V-7031	-54°29'54.177"	-29°00'34.465"	323.02	DR8-O-1602	338°22'	78.[illegible]	Estrada [illegible]
DR8-O-1602	-54°29'55.239"	-29°00'32.110"	322.92	DR8-O-1603	59°17'	56.47	Estrada [illegible]
DR8-O-1603	-54°29'53.477"	-29°00'31.190"	333.11	DR8-M-3787	14°29'	9.73	Estrada [illegible]

CERTIFICAÇÃO: 5ca4cb36-1039-4e3a-a477-b432e7bcb205

Em atendimento ao § 5° do art. 176 da Lei 6.015/73, certificamos que a poligonal objeto deste memorial descritivo não se sobrepõe, nesta data, a nenhuma outra poligonal constante do cadastro georreferenciado do INCRA.

Data Certificação: 22/09/2020 14:54

Data da Geração: 01/07/2021 14:30

Certificada - Sem Confirmação de Registro em Cartório

Parcela certificada pelo SIGEF de acordo com a Lei 6.015/73 e pendente de confirmação do registro da certificação em cartório

A autenticidade deste documento pode ser verificada pelo endereço eletrônico http://sigef.incra.gov.br/autenticidade/5ca4cb36-1039-4e3a-a477-b432e7bcb205

Este Memorial Descritivo foi gerado automaticamente pelo Sigef com base nas informações transmitidas e assinadas digitalmente pelo Responsável Técnico Credenciado

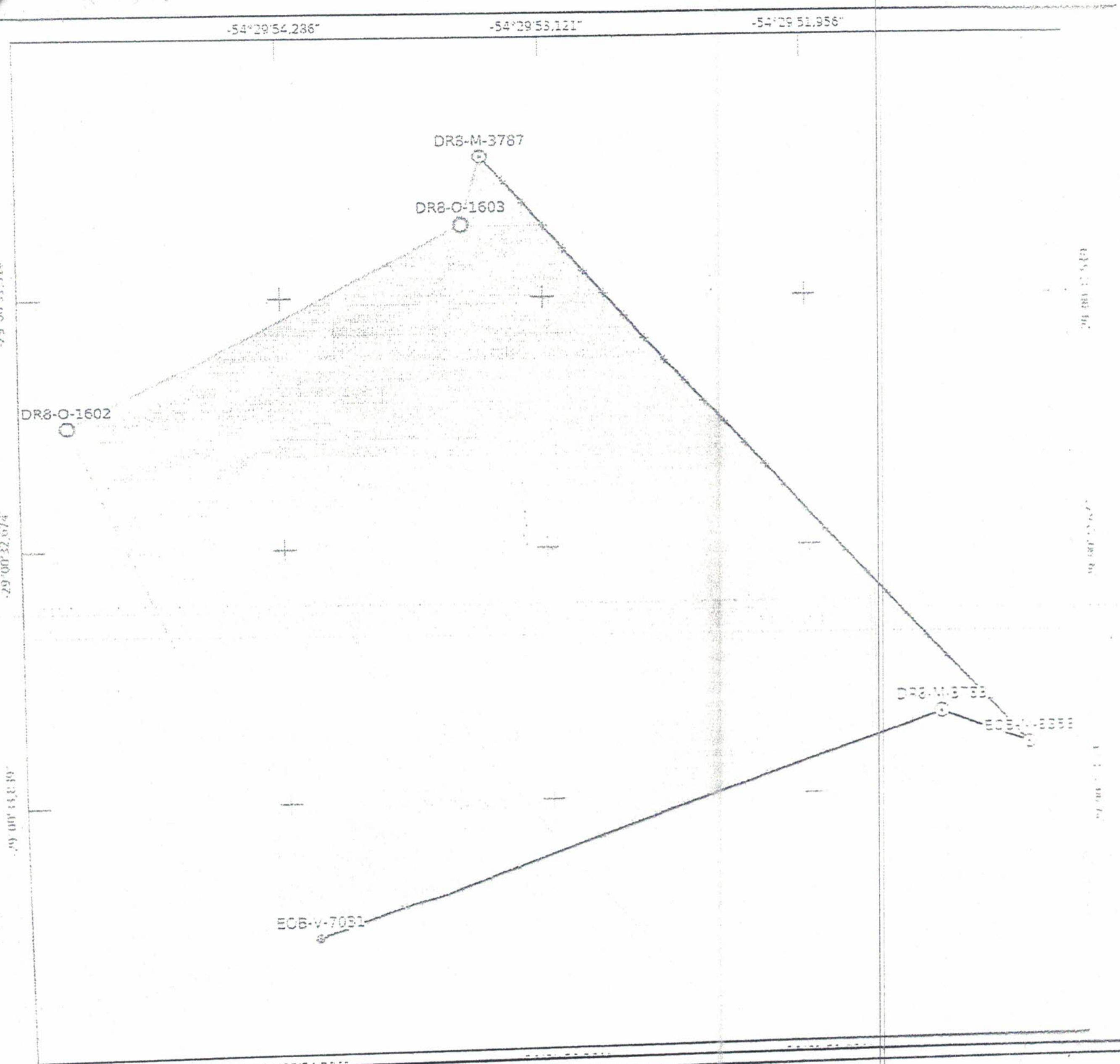

Certificada - Sem Confirmação de Registro em Cartório
Parcela certificada pelo SIGEF de acordo com a Lei 6.015/73 e pendente de confirmação do registro da certificação em cartório

MINISTÉRIO DA AGRICULTURA, PECUÁRIA E ABASTECIMENTO
INSTITUTO NACIONAL DE COLONIZAÇÃO E REFORMA AGRÁRIA

Denominação: PA Sepé Tiaraju / Área Comunitária A
Proprietário: INCRA-RS
CNPJ: 00.375.972/0013-02
Matrícula do imóvel: 53959
Cartório de Registro de Imóveis: (09.934-1) Santiago - RS
Código INCRA/SNCR: 8650520455276
Município: Capão do Cipó-RS

Natureza da Área: Assentamento Parcela
Responsável Técnico: JEFERSON FIGUEIRO ARAUJO
Formação: Técnico em Agropecuária
Conselho Profissional: 3540428003-PI
Cód. Credenciado: EOB
Documento de RT: 20200845757 - RS

Área (Sistema Geodésico Local):	Perímetro:	Sistema Geodésico:	Sistema de Coordenadas:	Escala:	Formato
0,6291 ha	342,23 m	SIRGAS 2000	Lat./Long. - não projetado	1:25000	A4

Vértice tipo M
Vértice tipo P
Vértice tipo V
Vértice tipo O
Muro
Estrada
Vala
Canal
Linha ideal
Limite artificial não tipificado
Corpo d'água ou curso d'água
Linha de cumeada
Grota
Crista de encosta
Pé de encosta
Limite natural não tipificado
Cerca
Imóvel em estudo
Imóveis confrontantes

CERTIFICAÇÃO: 5ca4cb36-1039-4e3a-a477-b432e7bcb205
Em atendimento ao § 5° do art. 176 da Lei 6.015/73, certificamos que a poligonal objeto deste memorial descritivo não se sobrepõe, nesta data, a nenhuma outra poligonal constante do cadastro georreferenciado do INCRA.

Data Certificação: 22/09/2020 14:54
Data da Geração: 01/07/2021 14:50

Esta planta foi gerada automaticamente pelo Sigef com base nas informações transmitidas e assinadas digitalmente pelo Responsável Técnico (Credenciado).
A autenticidade desde documento pode ser verificada pelo endereço eletrônico http://sigef.incra.gov.br/autenticidade/5ca4cb36-1039-4e3a-a477-b432e7bcb205

MINISTÉRIO DA AGRICULTURA, PECUÁRIA E ABASTECIMENTO
INSTITUTO NACIONAL DE COLONIZAÇÃO E REFORMA AGRÁRIA

MEMORIAL DESCRITIVO

Denominação: PA Sepé Tiaraju / Área Comunitária B
Proprietário: INCRA-RS
Matrícula do imóvel: 53959
Município/UF: Capão do Cipó-RS

Natureza da Área: Assentamento Parcela
CNPJ: 00.375.972/0013-02
Código INCRA/SNCR: 8650520455276
Cartório (CNS): (09.934-1) Santiago - RS

Responsável Técnico: JÉFERSON FIGUEIRÓ ARAUJO
Formação: Técnico em Agropecuária
Código de credenciamento: EOB

Conselho Profissional: 35404280034/RS
Documento de RT: 20200848757 - RS

Sistema Geodésico de referência: SIRGAS 2000
Área (Sistema Geodésico Local): 0,0674 ha

Coordenadas: Latitude, longitude e altitude geodésicas
Perímetro (m): 185.13 m **Azimutes:** Azimutes geodésicos

DESCRIÇÃO DA PARCELA

VÉRTICE				SEGMENTO VANTE			
Código	Longitude	Latitude	Altitude (m)	Código	Azimute	Dist. (m)	Confrontações
DR8-O-1604	-54°29'53.727"	-29°00'31.000"	333.11	DR8-O-1601	238°50'	59.43	Estrada Vicinal
DR8-O-1601	-54°29'55.606"	-29°00'31.999"	322.92	EOB-M-8357	158°29'	6.12	Estrada Vicinal
EOB-M-8357	-54°29'55.523"	-29°00'32.184"	322.92	DR8-M-3172	242°31'	19.95	Igreja 1
DR8-M-3172	-54°29'56.177"	-29°00'32.483"	323.94	DR8-M-3402	331°20'	18.84	Espaço Esportivo
DR8-M-3402	-54°29'56.511"	-29°00'31.946"	323.43	DR8-O-1604	68°51'	80.78	Lote [illegible]

CERTIFICAÇÃO: bc9123ce-cd05-4be1-ba40-af7e14e8d72b

Em atendimento ao § 5° do art. 176 da Lei 6.015/73, certificamos que a poligonal objeto deste memorial descritivo não se sobrepõe, nesta data, a nenhuma outra poligonal constante do cadastro georreferenciado do INCRA.

Data Certificação: 22/09/2020 14:54

Data da Geração: 01/07/2021 14:31

Certificada - Sem Confirmação de Registro em Cartório

Parcela certificada pelo SIGEF de acordo com a Lei 6.015/73 e pendente de confirmação do registro da certificação em cartório

A autenticidade deste documento pode ser verificada pelo endereço eletrônico http://sigef.incra.gov.br/autenticidade/bc9123ce-cd05-4be1-ba40-af7e14e8d72b

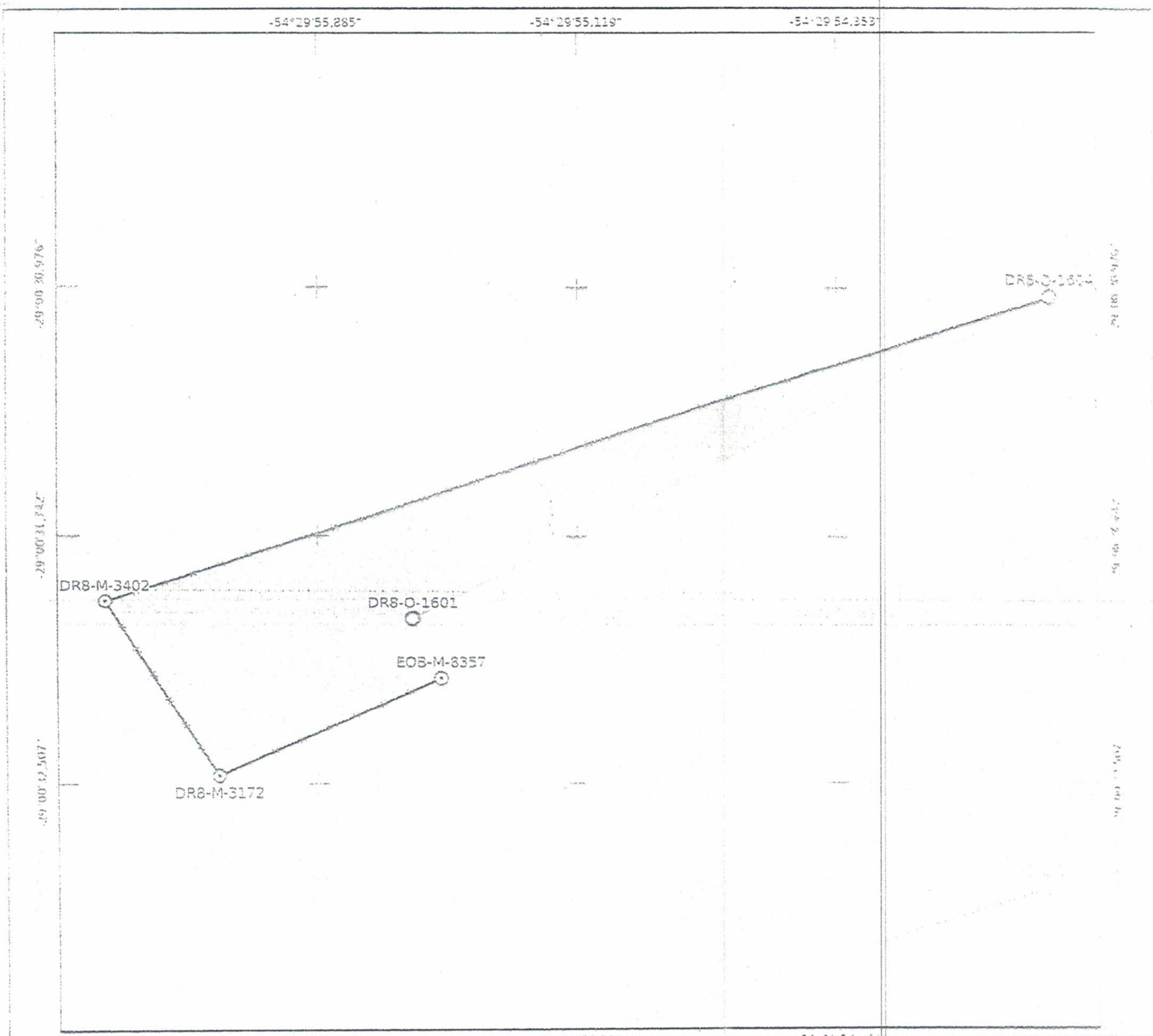

Certificada - Sem Confirmação de Registro em Cartório
Parcela certificada pelo SIGEF de acordo com a Lei 6.015/73 e pendente de confirmação do registro da certificação em cartório

MINISTÉRIO DA AGRICULTURA, PECUÁRIA E ABASTECIMENTO
INSTITUTO NACIONAL DE COLONIZAÇÃO E REFORMA AGRÁRIA

Denominação:
PA Sepé Tiaraju / Área Comunitária B
Proprietário:
INCRA-RS
CNPJ:
00.375.972/0013-02
Matrícula do imóvel:
53959
Cartório de Registro de Imóveis:
(09.934-1) Santiago - RS
Código INCRA/SNCR:
8650520455276
Município:
Capão do Cipó-RS

Natureza da Área:
Assentamento Parcela
Responsável Técnico:
JEFERSON FIGUEIRO ARAUJO
Formação:
Técnico em Agropecuária
Conselho Profissional:
3540428003-RS
Cód. Credenciado:
EOB
Documento de RT:
20200848757 - RS

Área (Sistema Geodésico Local):	Perímetro:	Sistema Geodésico:	Sistema de Coordenadas:	Escala:	Formato:
0,0674 ha	185,13 m	SIRGAS 2000	Lat./Long. - não projetado	1:2500	A4

Vértice tipo M — Vértice tipo P — Vértice tipo V — Vértice tipo O — Muro — Estrada — Vala — Canal — Linha ideal — Limite artificial não tipificado — Corpo d'água ou curso d'água — Linha de cumeada — Grota — Crista de encosta — Pé de encosta — Limite natural não tipificado — Cerca — Imóvel em estudo — Imóveis confrontantes

CERTIFICAÇÃO: bc9123ce-cd05-4be1-ba40-af7e14e8d72b

Em atendimento ao § 5° do art. 176 da Lei 6.015/73, certificamos que a poligonal objeto deste memorial descritivo não se sobrepõe, nesta data, a nenhuma outra poligonal constante do cadastro georreferenciado do INCRA.

Data Certificação: 22/09/2020 14:54
Data da Geração: 01/07/2021 14:51

Esta planta foi gerada automaticamente pelo Sigef com base nas informações transmitidas e assinadas digitalmente pelo Responsável Técnico (Credenciado).
A autenticidade desde documento pode ser verificada pelo endereço eletrônico http://sigef.incra.gov.br/autenticidade/bc9123ce-cd05-4be1-ba40-af7e14e8d72b.